




NUEVOS RECORRIDOS POR EL IRONMAN VALENCIA 2026

 DOMINGO, 19 DE ABRIL.

 ENTRE LAS 08:00 Y LAS 15:00h. APROXIMADAMENTE.

 **ITINERARIO DE LA PRUEBA:** Salida de la prueba ciclista desde el Puerto de Valencia por la Marina y las calles Eugenia Viñes, José Ballester Gozalvo, Acequia de la Cadena, la Av. de los Naranjos, la calle del Ingeniero Fausto Elío y la V-21, donde continúa hacia la Sierra Calderona. El recorrido de entrada a la ciudad se efectúa por la CV-30 y las avenidas del Maestro Rodrigo, Pío Baroja y el Puente del Nueve de Octubre para continuar por las avenidas de las Tres Cruces, Dr. Tomás Sala y Fernando Abril Martorell, donde circulan por el túnel para incorporarse a la Av. de Antonio Ferrandis. Continúan por el Puente de l'Assut de l'Or y giran a la derecha por el Paseo de la Alameda, donde finaliza la prueba ciclista.

***Las nuevas rutas planificadas por el Ironman aproximan al pasaje lo máximo posible a sus destinos. Consulta aquí todas las opciones.**

LÍNEAS MODIFICADAS: **6**, **8**, **10**, **14**, **18**, **23**, **24**, **25**, **35**,
64, **67**, **70**, **71**, **72**, **73**, **93**, **94**, **95**, **98** Y **99**.

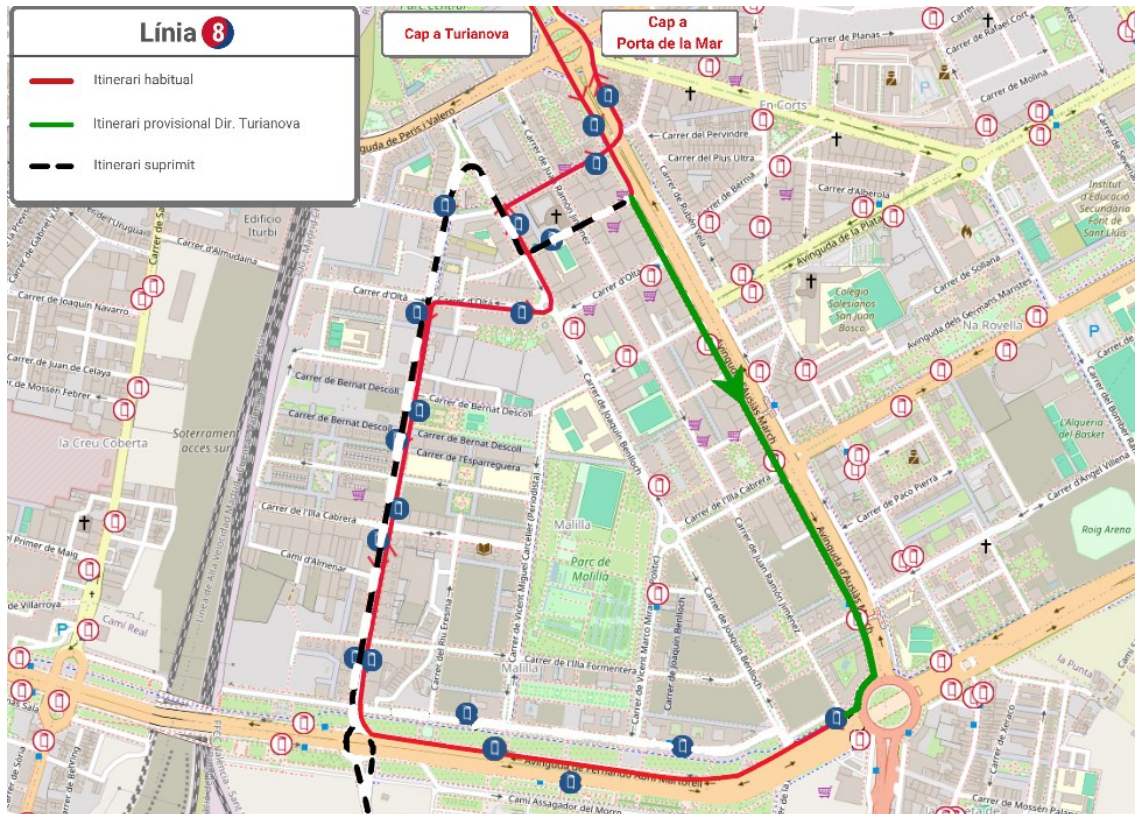
LÍNEAS MODIFICADAS EN DOS TRAMOS: **9**, **27** Y **59**.

LÍNEAS MODIFICADAS DURANTE LA SALIDA: **19**, **31**, **32** Y **92**.



LÍNEA 8

Dirección Turianova: En la Av. Ausiás March continúa todo recto hasta la Rotonda de los Anzuelos y circula por la Av. Fernando Abril Martorell y la Carretera de Malilla, donde retoma su ruta habitual.



**HAZ CLIC AQUÍ
PARA VOLVER
AL INICIO**

LÍNEA 9

Se divide en dos tramos:

TRAMO A: HORNO DE ALCEDO - SAN MARCELINO

Dirección San Marcelino: En la calle José Soto Mico gira a la izquierda en la rotonda de la CV-400 y continúa por la Av. del Sur hasta la siguiente rotonda, donde gira a la derecha para circular por la calle de San Pío X, a la izquierda por la calle del Arzobispo Olaechea y continúa por la calle de Pío IX hasta la Av. de Tomás Sala, donde finaliza su recorrido en la parada 1440 - Sant Marcel·lí. En este punto reinicia la marcha en dirección a Horno de Alcedo.

TRAMO B: ESTACIÓN DEL NORTE - SAN MARCELINO

Dirección San Marcelino: En la Av. de Gaspar Aguilar gira a la izquierda por la Av. del Primero de Mayo y continúa por la calle San Vicente y la Av. de Tomás Sala, donde finaliza su recorrido en la parada 1443 - Doctor Tomás Sala - Carters. En este punto reinicia la marcha en dirección a la Estación del Norte.

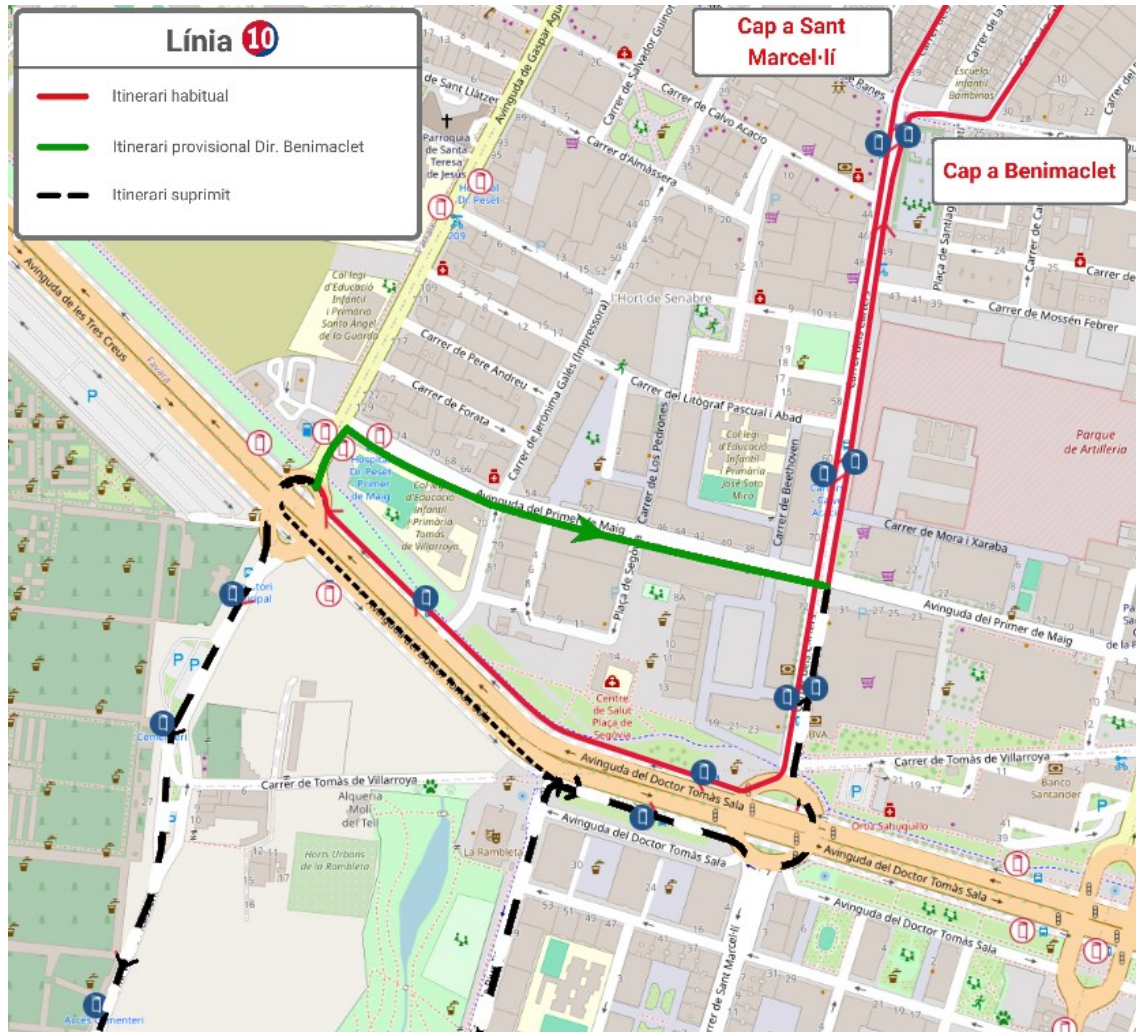


**HAZ CLIC AQUÍ
PARA VOLVER
AL INICIO**

LÍNEA 10

Dirección San Marcelino: Finaliza su recorrido en la Av. Doctor Tomás Sala, en la parada 1443 - Doctor Tomás Sala - Carters.

Dirección Benimaclet: Inicia su recorrido en la Av. Doctor Tomás Sala y continúa por la Av. del Primero de Mayo y la calle Carteros, donde recupera su itinerario habitual en la parada 979 - Carters - Mossén Febrer.

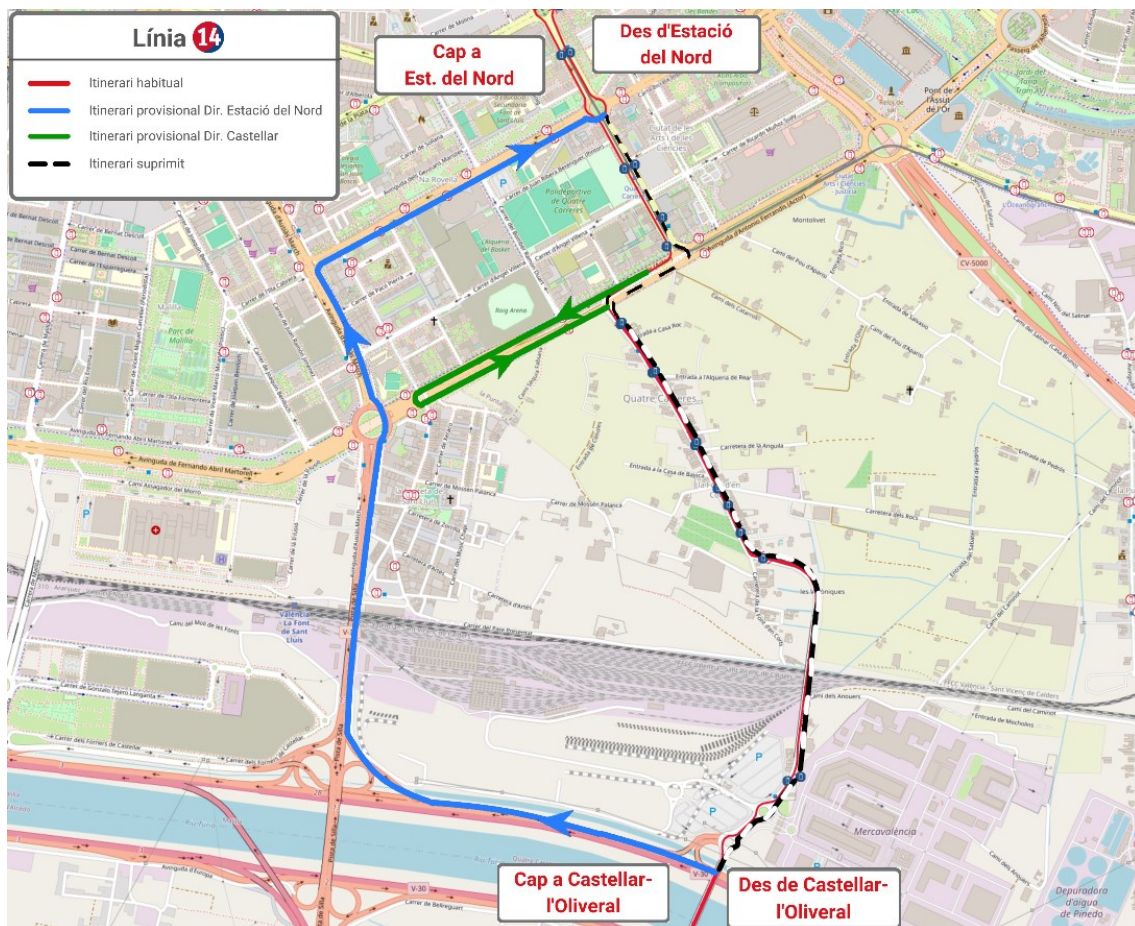


**HAZ CLIC AQUÍ
PARA VOLVER
AL INICIO**

LÍNEA 14

Dirección Castellar: En la Av. de Amado Granell Mesado gira a la derecha por la Av. de Antonio Ferrandis, donde realiza un cambio de sentido antes de llegar a la Rotonda de los Anzuelos. Continúa por la Av. de Antonio Ferrandis y gira a la derecha para incorporarse a la Carretera de En Corts, donde retoma su ruta.

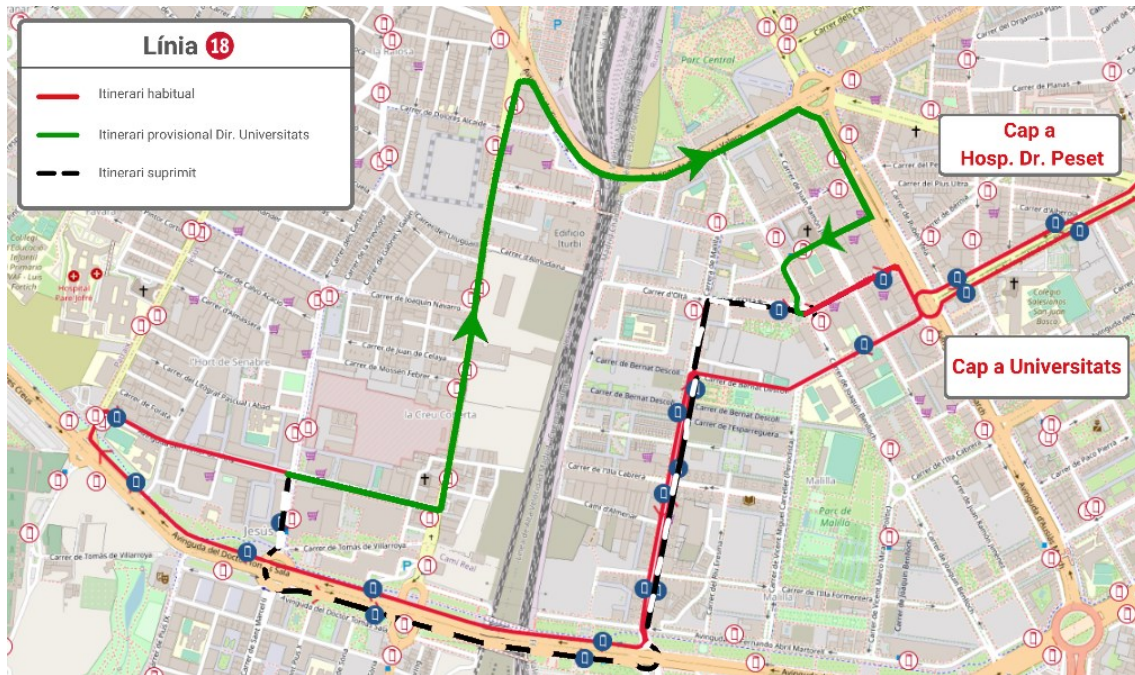
Dirección Estación del Norte: Cruza el puente de la V-30 y antes de llegar a Mercavalencia se desvía por la autovía V-30 y coge la primera salida para incorporarse a la V-31 en dirección a la Av. Ausiás March. En la Rotonda de los Anzuelos continúa por la vía de servicio de la Av. Ausiás March, la Av. de los Hermanos Maristas y gira a la izquierda por la Av. de Amado Granell Mesado, donde retoma su itinerario habitual.



**HAZ CLIC AQUÍ
PARA VOLVER
AL INICIO**

LÍNEA 18

Dirección Universidades: Inicia su recorrido en la parada 2320 - Hospital Doctor Peset - Primer de Maig y continúa recto por la Av. del Primero de Mayo, gira a la izquierda por la calle San Vicente y continúa por el Puente de Giorgeta, la Av. Ausiàs March y las calles Pedreguer y Oltà, donde recupera su recorrido habitual en la parada 1355 - Oltà - Ausiàs March.

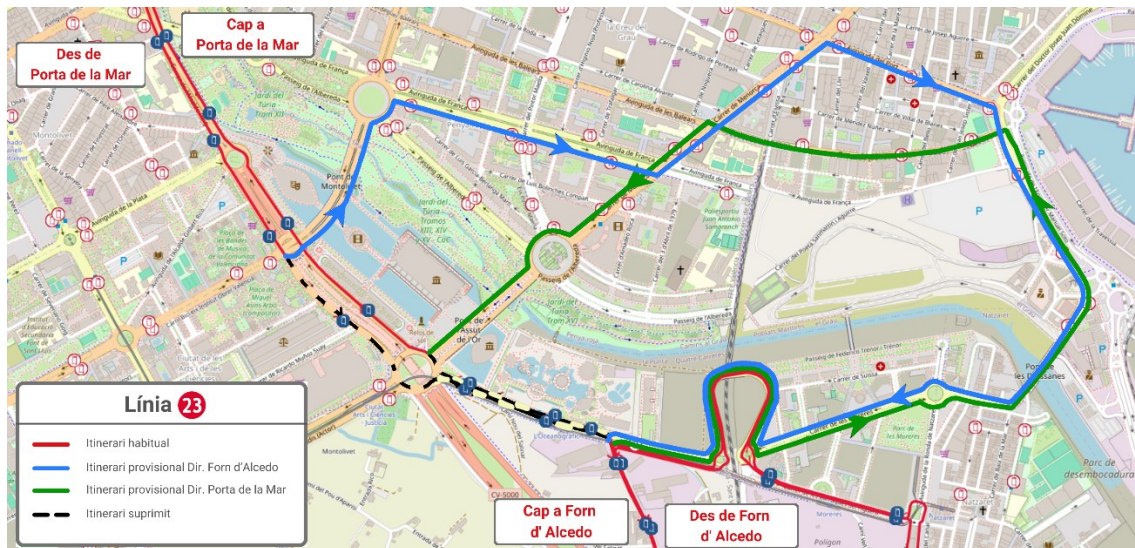


**HAZ CLIC AQUÍ
PARA VOLVER
AL INICIO**

LÍNEA 23

Dirección Porta de la Mar: En la Punta vuelve hacia Nazaret y se desvía por la calle de las Moreras, el Puente de los Astilleros, la Av. del Ingeniero Manuel Soto, las calles Juan Verdeguer y Menorca, hasta el Puente de l'Assut de l'Or y la Av. del Profesor López Piñero, donde recupera su recorrido habitual.

Dirección Horno de Alcedo: En la Av. del Profesor López Piñero gira a la izquierda por el Puente de Monteolivete, la Pl. de Europa, la Av. de Francia y las calles Menorca e Ibiza para continuar por la Av. del Puerto, la Av. del Ingeniero Manuel Soto, el Puente de los Astilleros, la calle de las Moreras, Eduardo Primo Yúfera y la Av. de Jesús Morante Borrás en la Punta, donde recupera su ruta habitual.

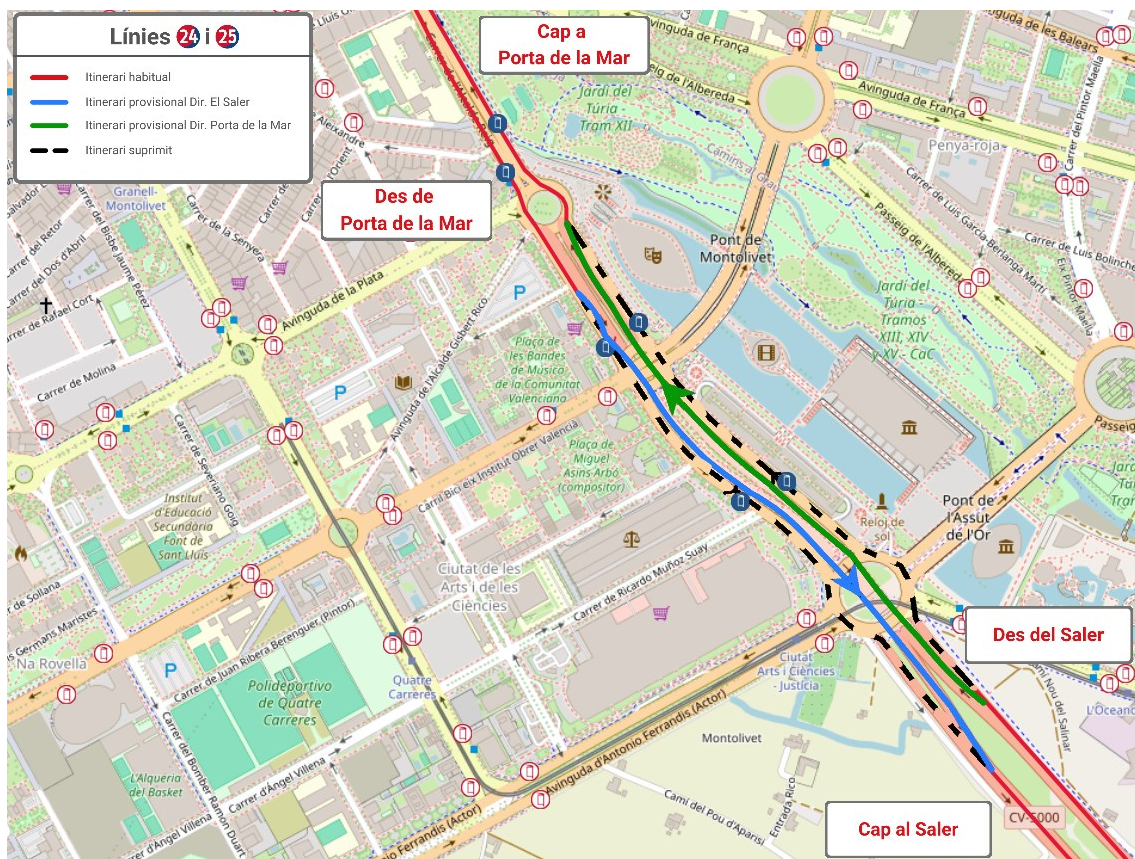


**HAZ CLIC AQUÍ
PARA VOLVER
AL INICIO**

LÍNEAS 24 Y 25

Dirección Porta de la Mar: En la CV-500 circulan por el túnel de entrada a Valencia hasta la rotonda de la Av. de la Plata, donde recuperan su itinerario en la parada 1665 - Alcalde Reig (riu) - Museu Faller.

Dirección El Saler: En la calle del Alcalde Reig realizan la parada 1765 - Alcalde Reig - Museu Faller y se incorporan al túnel de la CV-500 hasta Pinedo, donde recuperan sus recorridos en la parada 2207 - Carrera del Riu (parell) - Rotonda Autovia.



**HAZ CLIC AQUÍ
PARA VOLVER
AL INICIO**

LÍNEA 27

Se divide en dos tramos:

TRAMO A: LA TORRE - SAN MARCELINO

Dirección San Marcelino: En la calle de José Soto Mico gira a la izquierda en la rotonda de la CV-400 y continúa por la Av. del Sur hasta la siguiente rotonda, donde gira a la derecha para circular por la calle de San Pío X, a la izquierda por la calle del Arzobispo Olaechea y continúa por la calle de Pío IX hasta la Av. de Tomás Sala, donde finaliza su recorrido. Reinicia la marcha en sentido contrario por la calle San Vicente.

TRAMO B: MERCADO CENTRAL - CRUZ CUBIERTA

Dirección Cruz Cubierta: Finaliza su recorrido en la Cruz Cubierta y en la calle San Vicente gira a la derecha por la Av. del Dr. Tomás Sala para continuar por la calle Carteros, la Av. del Primero de Mayo y la calle San Vicente, donde retoma su ruta hacia el centro.



**HAZ CLIC AQUÍ
PARA VOLVER
AL INICIO**

LÍNEA 31

Durante la salida

Dirección La Patacona: En la calle del Marino Blas de Lezo continúa recto por Luis Peixó y la Av. de los Naranjos, donde finaliza su recorrido.

Dirección Estación Joaquín Sorolla: Inicia su recorrido en la Av. de los Naranjos y continúa por la calle de la Reina, donde recupera su recorrido habitual en la parada 1670 - Reina - Remunta.

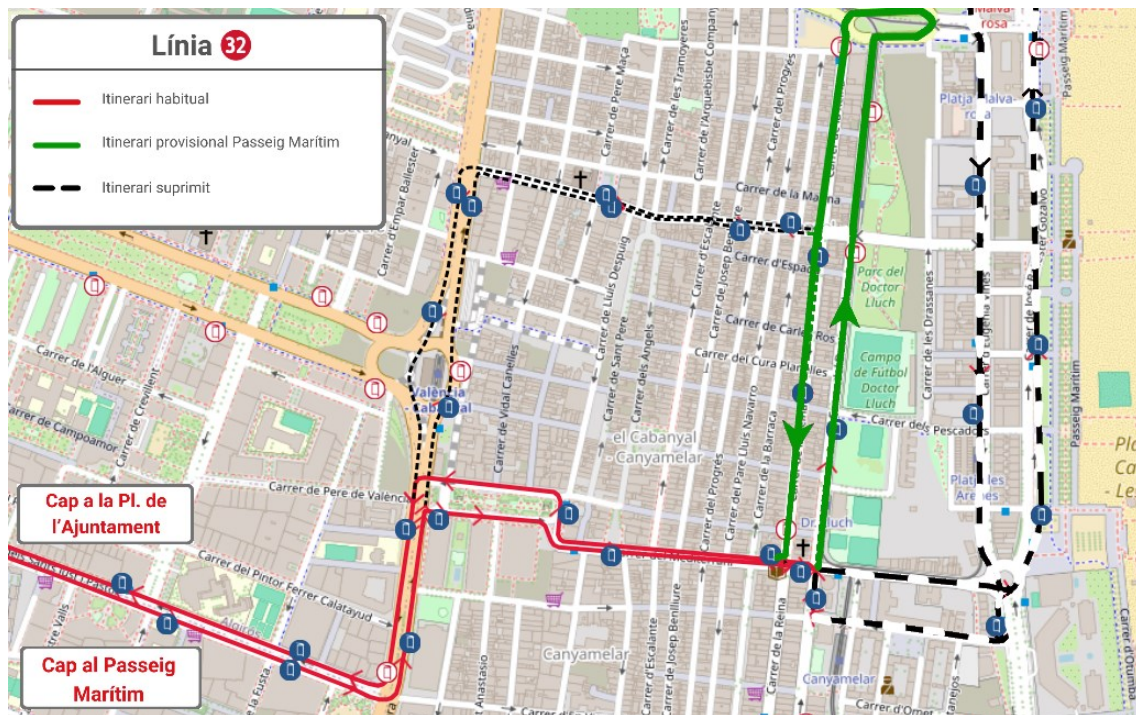


**HAZ CLIC AQUÍ
PARA VOLVER
AL INICIO**

LÍNEA 32

Durante la salida

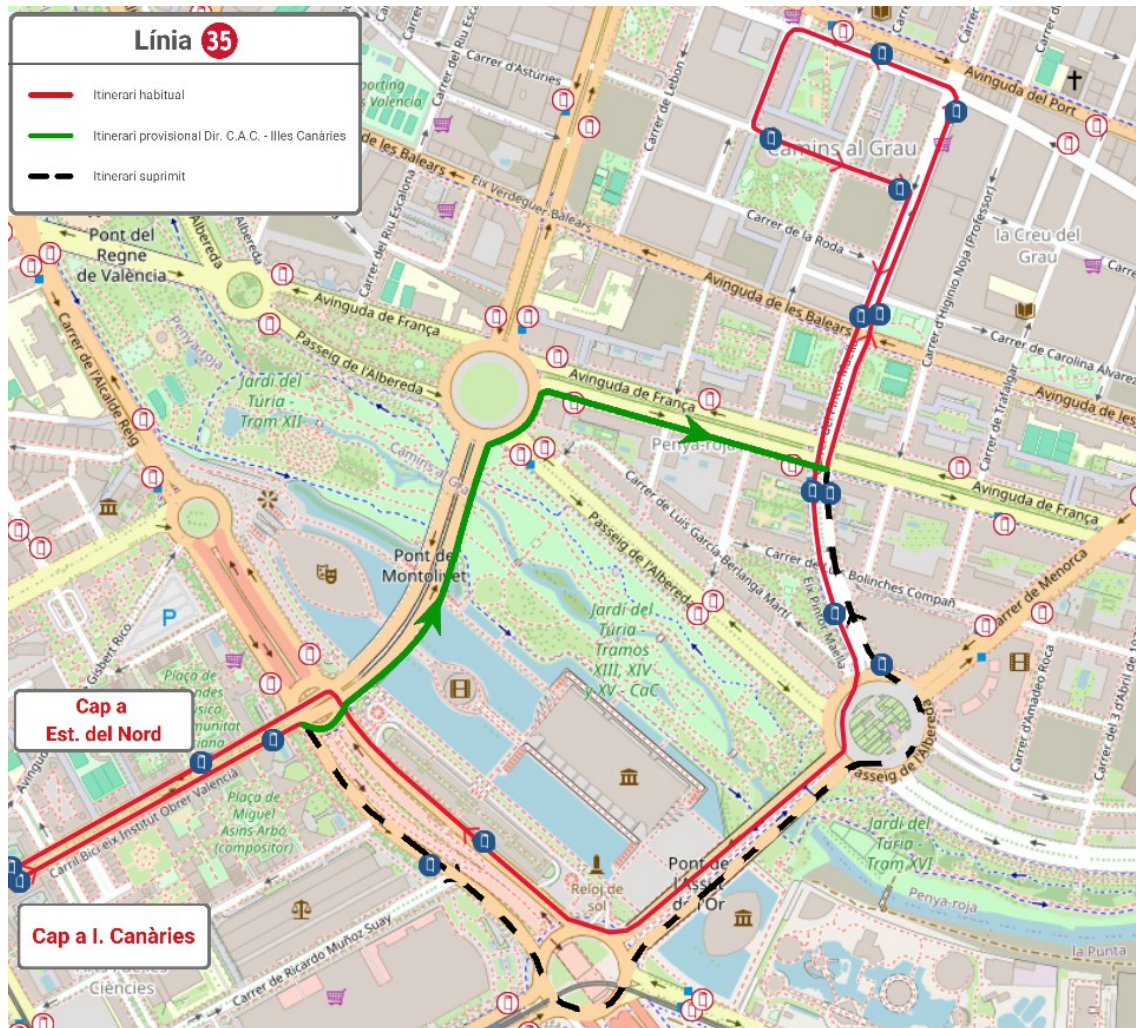
Dirección Paseo Marítimo: En la calle del Mediterráneo se desvía a la izquierda por la calle del Doctor Lluç, Pintor Ferrandis y la calle de la Reina, donde reinicia su recorrido en sentido contrario desde la parada 1243 - Mediterrània - Reina.



**HAZ CLIC AQUÍ
PARA VOLVER
AL INICIO**

LÍNEA 35

Dirección Islas Canarias: En la Av. del Instituto Obrero continúa circulando recto por el Puente de Monteolivete, la Av. de Francia y la calle del Pintor Maella, donde retoma su ruta habitual desde la parada 1957 - Pintor Maella - Balears.



**HAZ CLIC AQUÍ
PARA VOLVER
AL INICIO**

LÍNEA 59

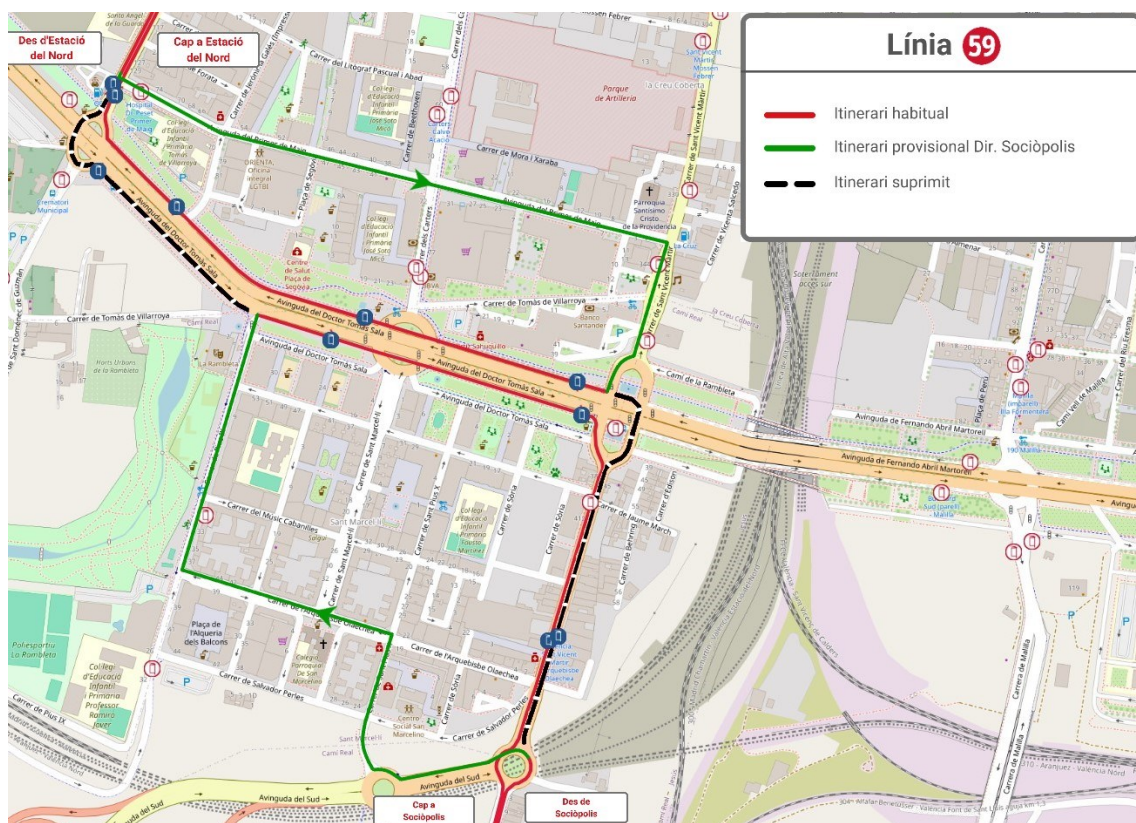
Se divide en dos tramos:

TRAMO A: SOCIÓPOLIS - SAN MARCELINO

Dirección San Marcelino: En la calle de José Soto Mico gira a la izquierda en la rotonda de la CV-400 y continúa por la Av. del Sur hasta la siguiente rotonda, donde gira a la derecha para circular por la calle de San Pío X, a la izquierda por la calle del Arzobispo Olaechea y continúa por la calle de Pío IX hasta la Av. de Tomás Sala, donde finaliza su recorrido. Reinicia la marcha en sentido contrario por la calle San Vicente.

TRAMO B: ESTACIÓN DEL NORTE - CRUZ CUBIERTA

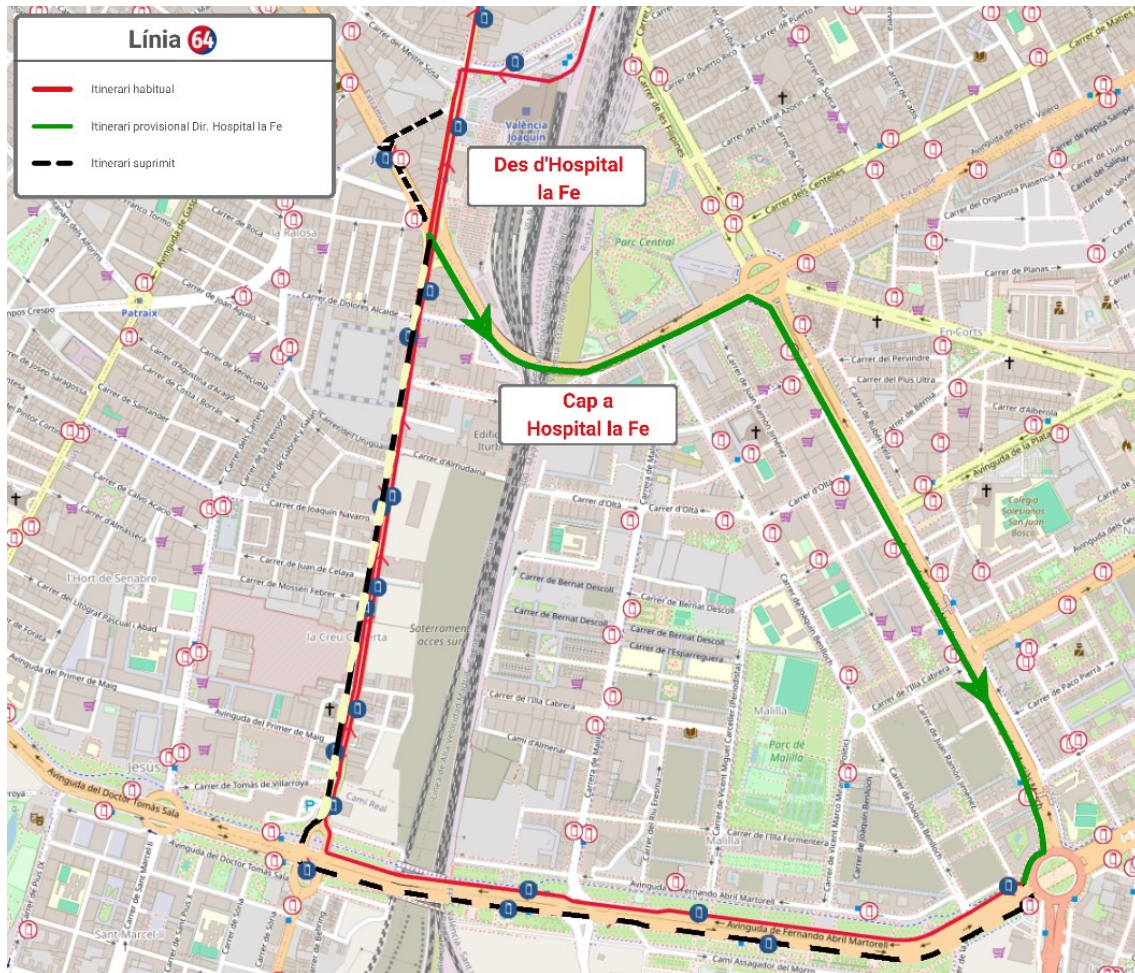
Dirección Cruz Cubierta: Circula por la Av. Gaspar Aguilar, la calle Primero de Mayo, la calle San Vicente donde gira a la derecha por la Av. del Dr. Tomás Sala para finalizar su recorrido en la rotonda de la calle Carteros.



**HAZ CLIC AQUÍ
PARA VOLVER
AL INICIO**

LÍNEA 64

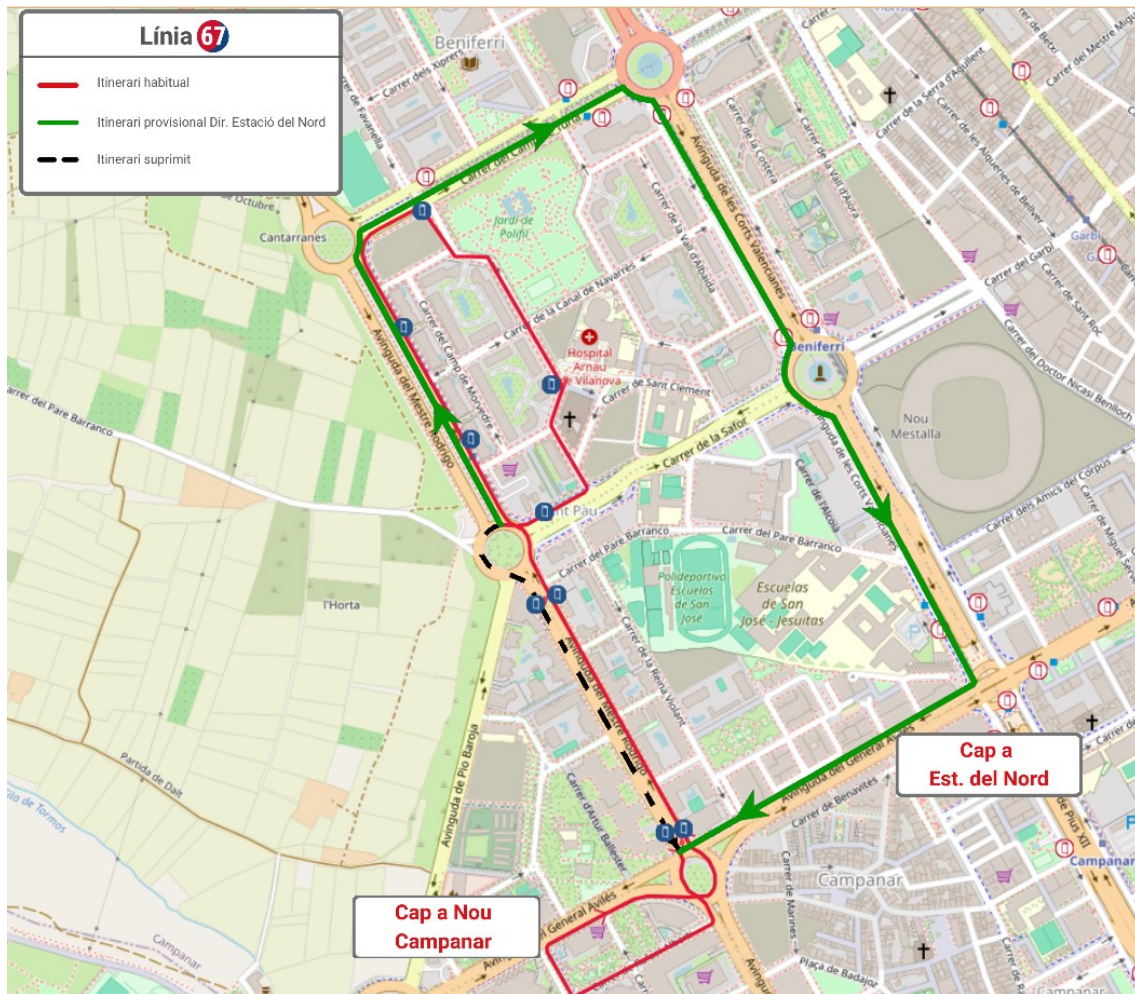
Dirección Hospital la Fe: Realiza la parada 1696 - Jesús y continúa por la Av. Giorgeta, el puente, la Av. Ausiás March, la Av. Fernando Abril Martorell y la calle San Vicente Mártir, donde recupera su itinerario habitual.



**HAZ CLIC AQUÍ
PARA VOLVER
AL INICIO**

LÍNEA 67

Dirección Estación del Norte: En la calle de la Safor se desvía a la derecha por la Av. Maestro Rodrigo, la calle Camp del Turia, la Av. de las Cortes Valencianas, la Av. del General Avilés, la Av. del Maestro Rodrigo y la calle Rafael Alberti, donde retoma su itinerario desde la parada 2069 - Terrateig - Poeta Rafael Alberti.

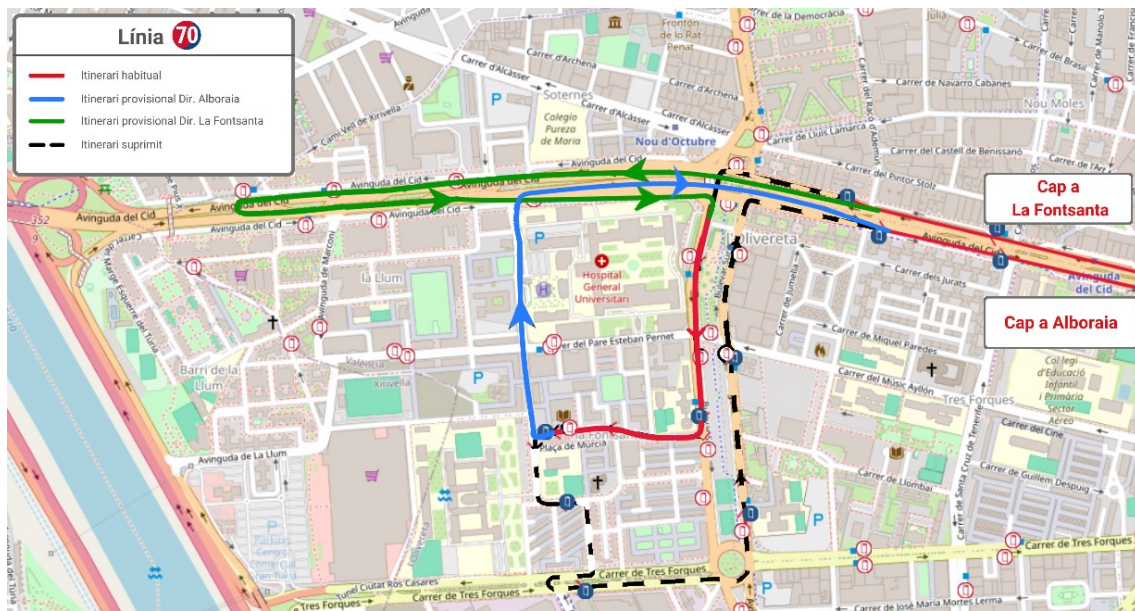


**HAZ CLIC AQUÍ
PARA VOLVER
AL INICIO**

LÍNEA 70

Dirección La Fuensanta: En la Av. del Cid continúa por el túnel y sigue hasta la parada 488 - Avinguda del Cid de la línea 93. Realiza un cambio de sentido para continuar por la Av. del Cid y la Av. Tres Cruces, donde recupera su recorrido desde la parada 1268 - Tres Creus (parell) - Hospital General.

Dirección Alboraya: Inicia su recorrido en la parada 500 - La Fontanta y se desvía a la derecha por la calle de la Misericordia para continuar por el túnel de la Av. del Cid, donde recupera su recorrido.

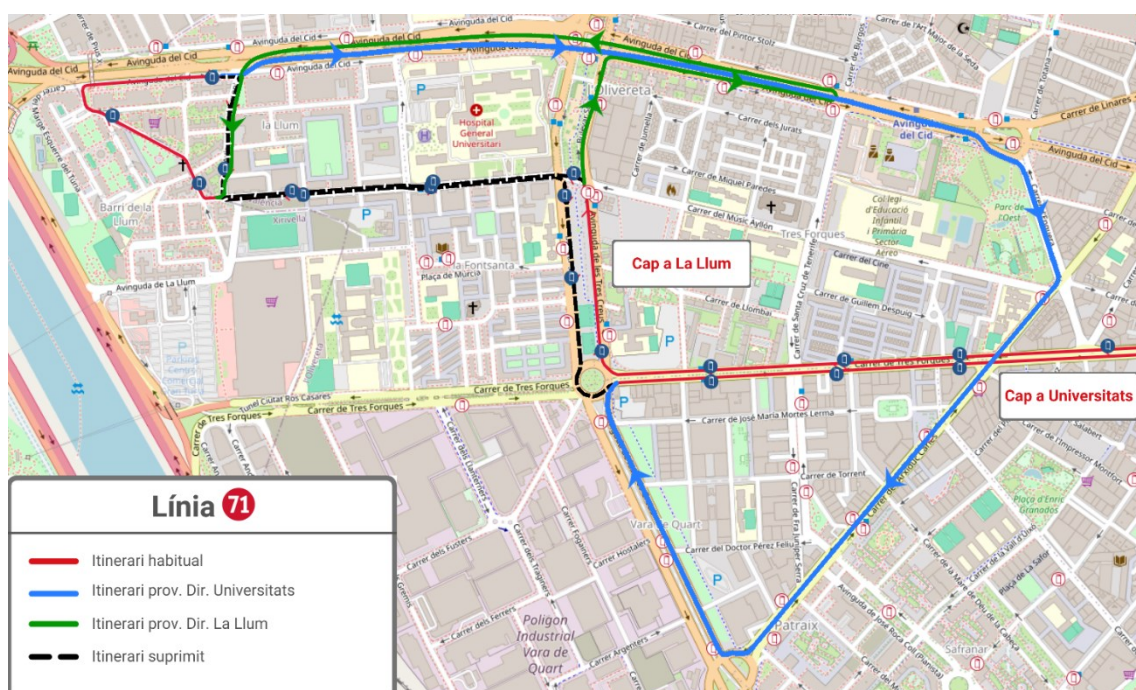


**HAZ CLIC AQUÍ
PARA VOLVER
AL INICIO**

LÍNEA 71

Dirección Barrio de La Luz: En la Av. Tres Cruces sigue recto y gira a la derecha por la Av. del Cid. A la altura de la calle Burgos realiza un cambio de sentido para incorporarse al túnel y continuar por la Av. del Cid hasta la Av. Marconi y la calle Padre Esteban Pernet, donde recupera su recorrido.

Dirección Universidades: En la Av. del Cid continúa recto por el túnel y sigue por la Av. del Cid hasta la calle Enguera, la calle del Archiduque Carlos, la Av. Tres Cruces y Tres Forques, donde retoma su ruta.



**HAZ CLIC AQUÍ
PARA VOLVER
AL INICIO**

LÍNEA 73

Dirección San Isidro: En la calle Democracia se desvía por la Av. Pérez Galdós, las calles Linares, Tres Forques, Fray Junípero Serra y Archiduque Carlos, donde cambia de sentido y reinicia la marcha en sentido contrario en la parada 543 - Arxiduc Carles - Músic Gomis.

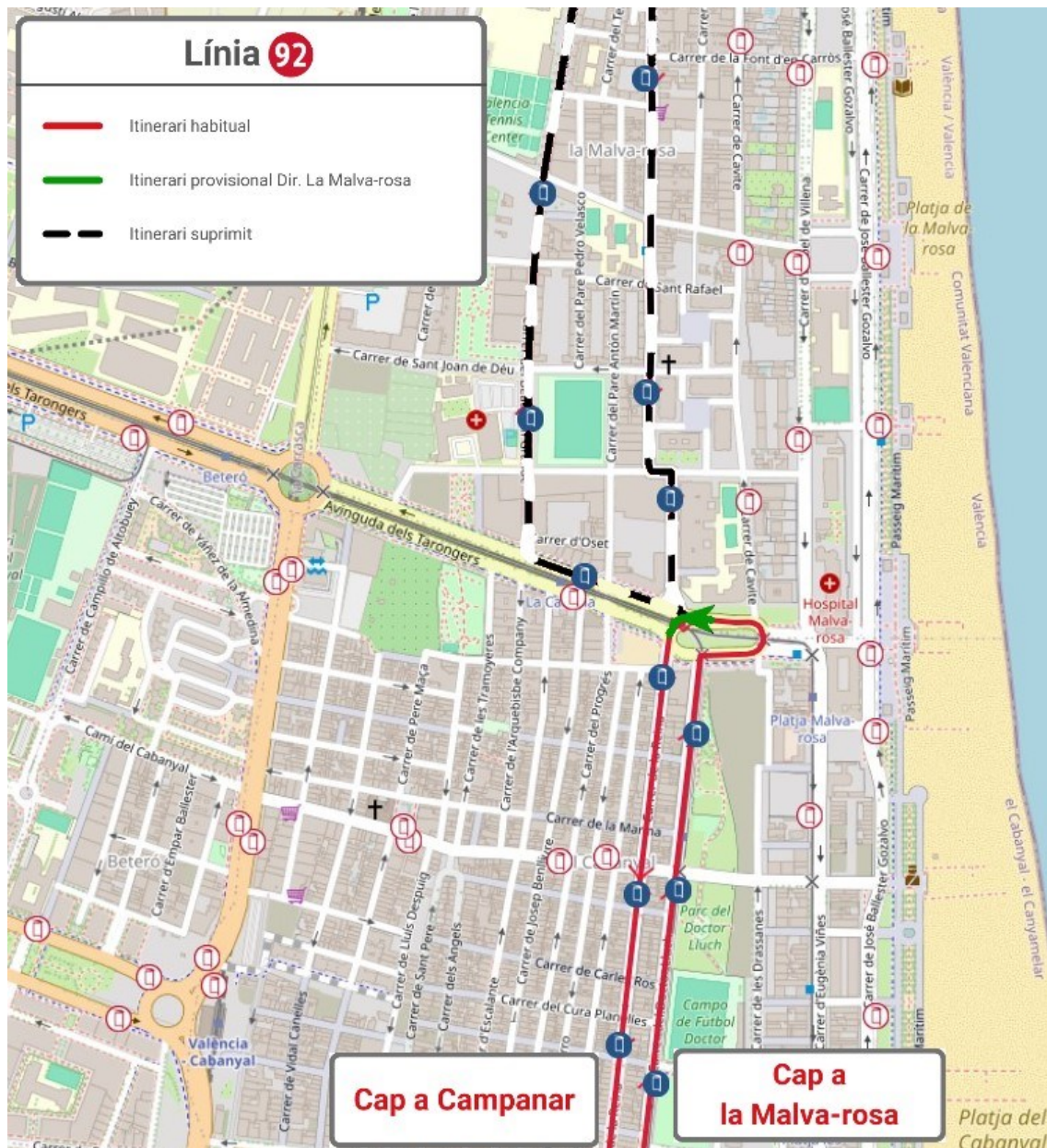


**HAZ CLIC AQUÍ
PARA VOLVER
AL INICIO**

LÍNEA 92

Durante la salida

Dirección La Malvarrosa: En la calle del Doctor Lluch continúa recto hasta la rotonda de la Av. de los Naranjos, donde cambia de sentido y circula por la calle de la Reina, donde finaliza su recorrido en la parada 1670 - Reina - Remunta y retoma la ruta hacia el centro.



**HAZ CLIC AQUÍ
PARA VOLVER
AL INICIO**

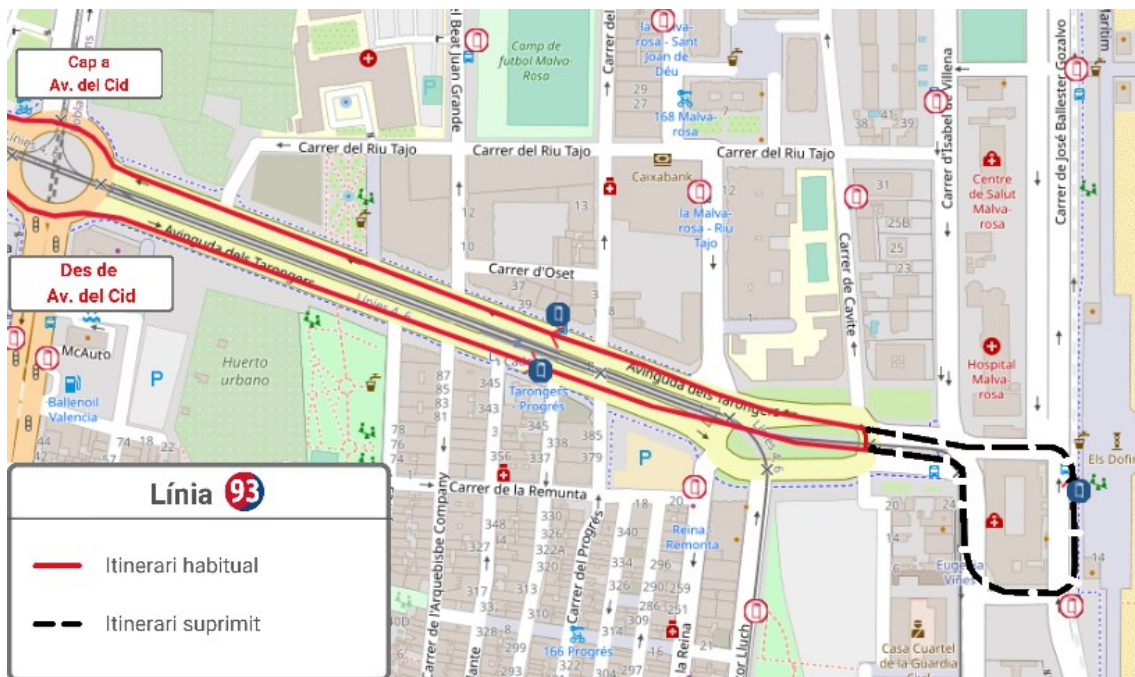
LÍNEA 93

Dirección Paseo Marítimo: En la Av. del Cid circula por el túnel. Durante la salida, circula por la Av. de los Naranjos i cambia de sentido a la altura de la calle Cavite, donde finaliza su recorrido.

Dirección Av. del Cid: En la Av. de los Naranjos recupera su recorrido habitual. En la Av. del Cid circula por el túnel.



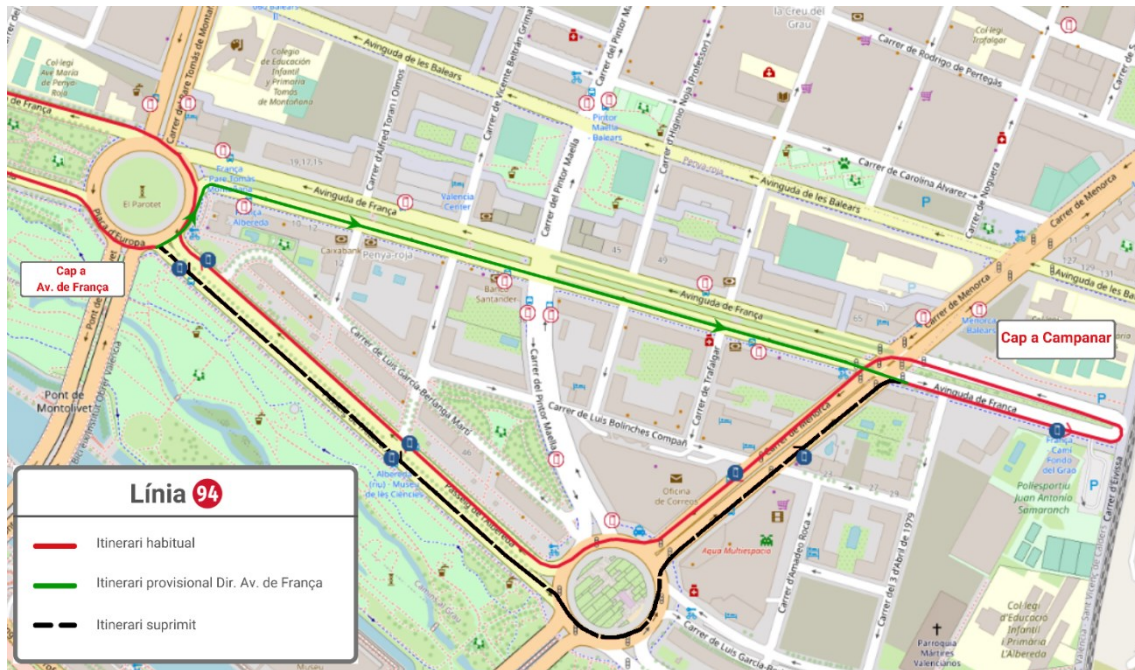
*Durante la salida:



**HAZ CLIC AQUÍ
PARA VOLVER
AL INICIO**

LÍNEA 94

Dirección Av. de Francia: En la Pl. Europa se desvía por la Av. de Francia, donde finaliza su recorrido en la parada 2324 - França - Camí Fondo del Grao.

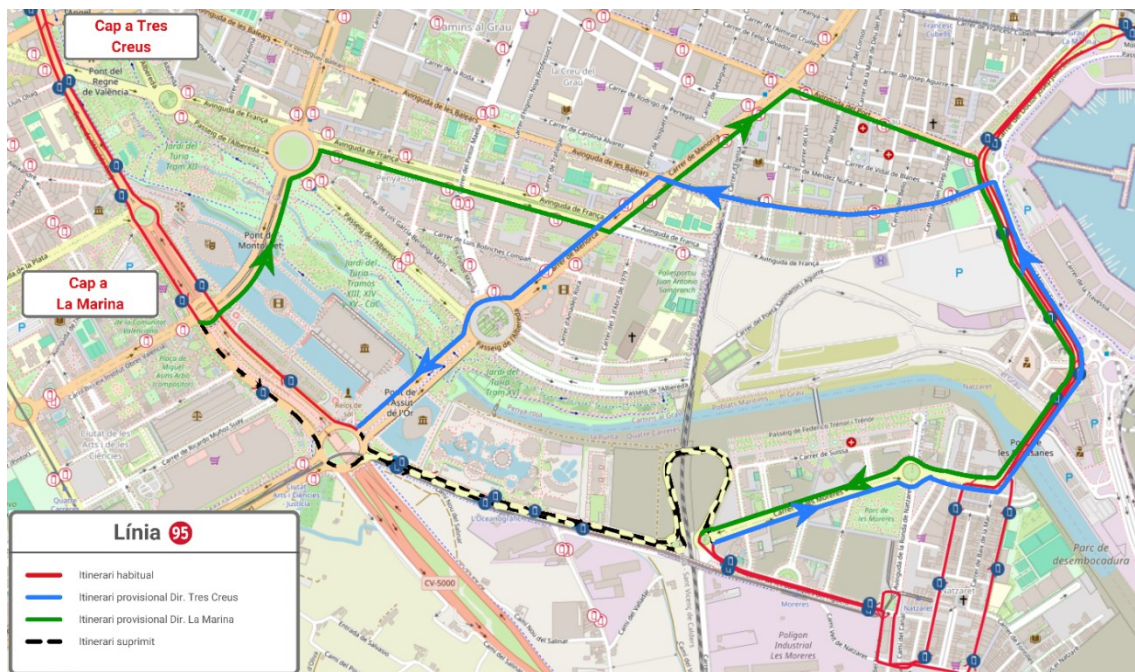


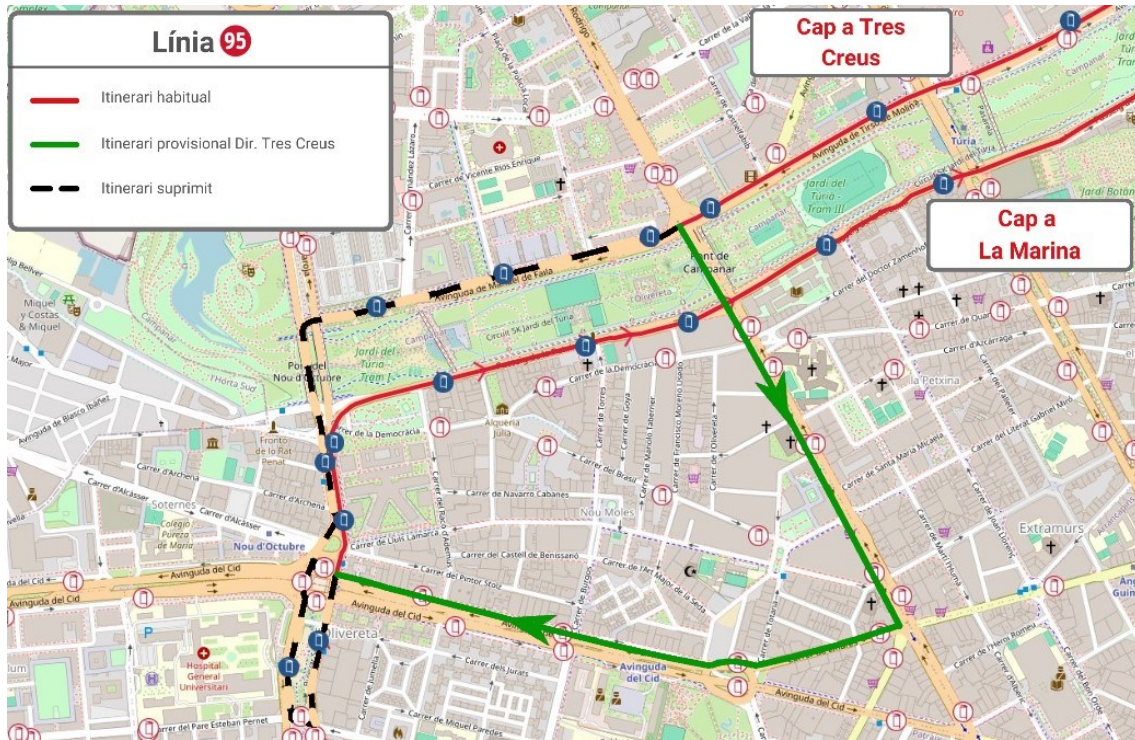
**HAZ CLIC AQUÍ
PARA VOLVER
AL INICIO**

LÍNEA 95

Dirección Marcos Sopena: En la calle del Alcalde Reig se desvía por el Puente de Monteolivete, la Av. de Francia, las calles Menorca e Ibiza, la Av. del Puerto, la Av. Ingeniero Manuel Soto, el Puente de los Astilleros, la calle de las Moreras y la rotonda hacia la calle Barraques del Figuero, donde recupera su ruta.

Dirección Tres Cruces: Circula con normalidad hasta la calle Barraques del Figuero, donde se desvía por la calle de las Moreras, el Puente de los Astilleros, la Av. Ingeniero Manuel Soto, las calles Juan Verdeguer y Menorca, el Puente de l'Assut de l'Or y la Av. del Profesor López Piñero, donde retoma su ruta. En la Av. Tirso de Molina gira a la izquierda por el Puente de Campanar, la Av. Pérez Galdós, la calle Linares, la Av. del Cid, la calle del Nueve de Octubre y el Paseo de la Pechina, donde retoma el recorrido hacia la Marina desde la parada 2071 - Ciutat Administrativa 9 d'Octubre - Lluís Lamarca.





**HAZ CLIC AQUÍ
PARA VOLVER
AL INICIO**

LÍNEA 98

Dirección Paseo Marítimo: *Durante la salida, finaliza su recorrido en la Av. de los Naranjos, en la parada 2270 - Tarongers (parell) - Metro La Cadena.

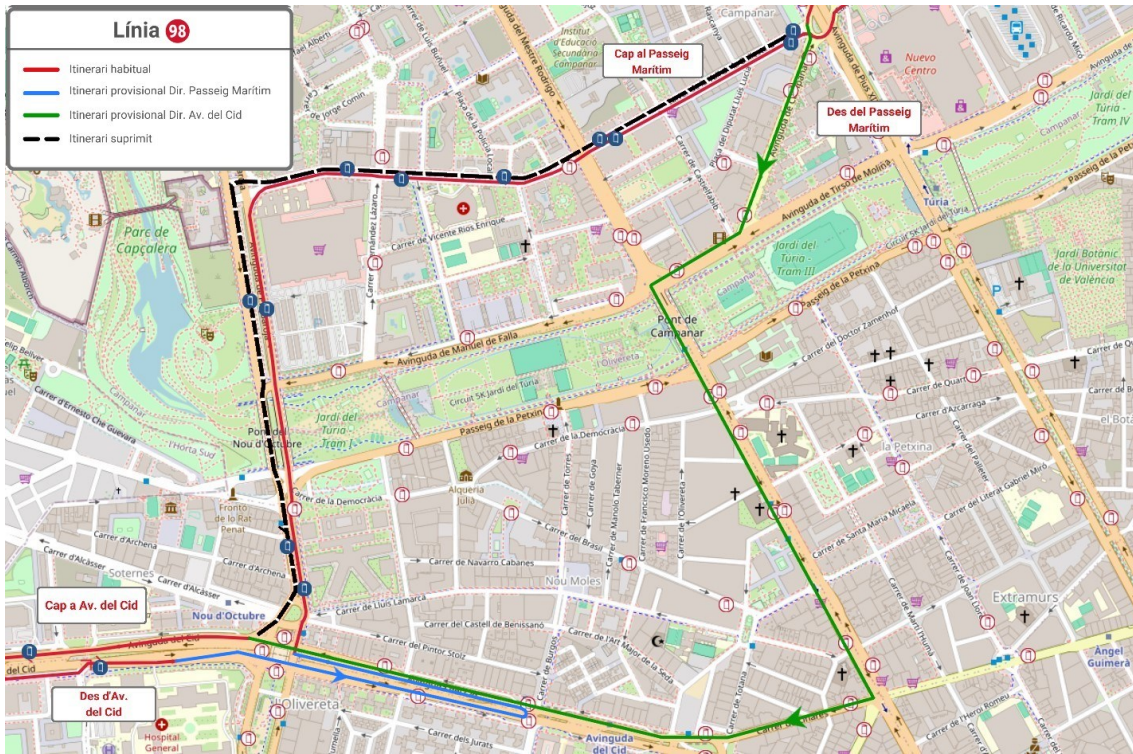
Dirección Av. del Cid: *Durante la salida, inicia su recorrido en la Av. de los Naranjos, en la parada 1551 - Tarongers (imparell) - Metro La Cadena.

Dirección Paseo Marítimo: Desde la calle Joaquín Ballester se desvía por la Av. Campanar, la Av. Pérez Galdós, la calle Linares y la Av. del Cid (por el túnel), donde recupera su itinerario habitual.

Dirección Av. del Cid: Inicia su recorrido en la Av. del Cid (por el túnel), donde realiza un cambio de sentido a la altura de la calle Burgos para continuar por la Av. del Cid y la calle del Nueve de Octubre, donde retoma su ruta.

*Durante la salida:

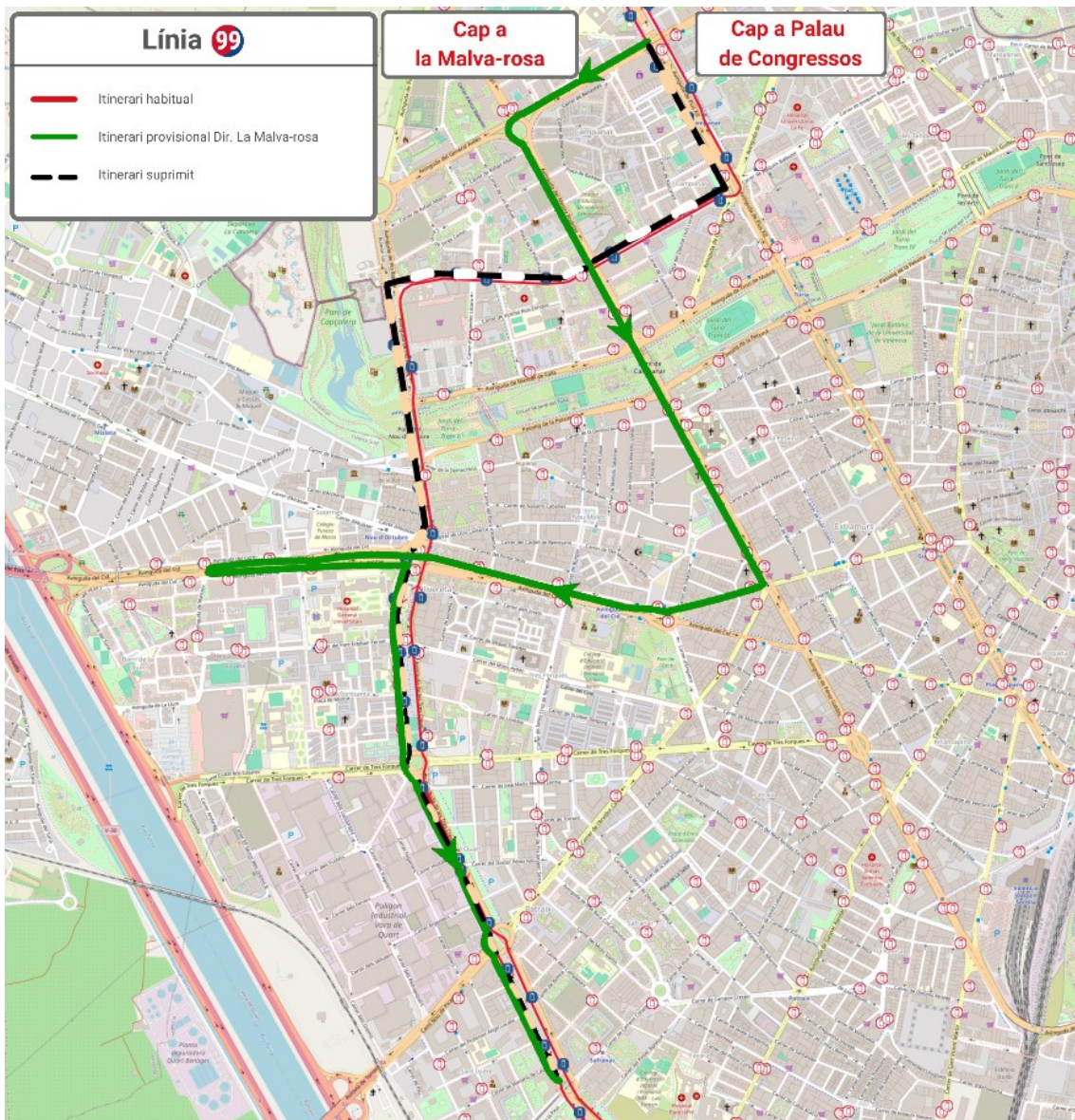


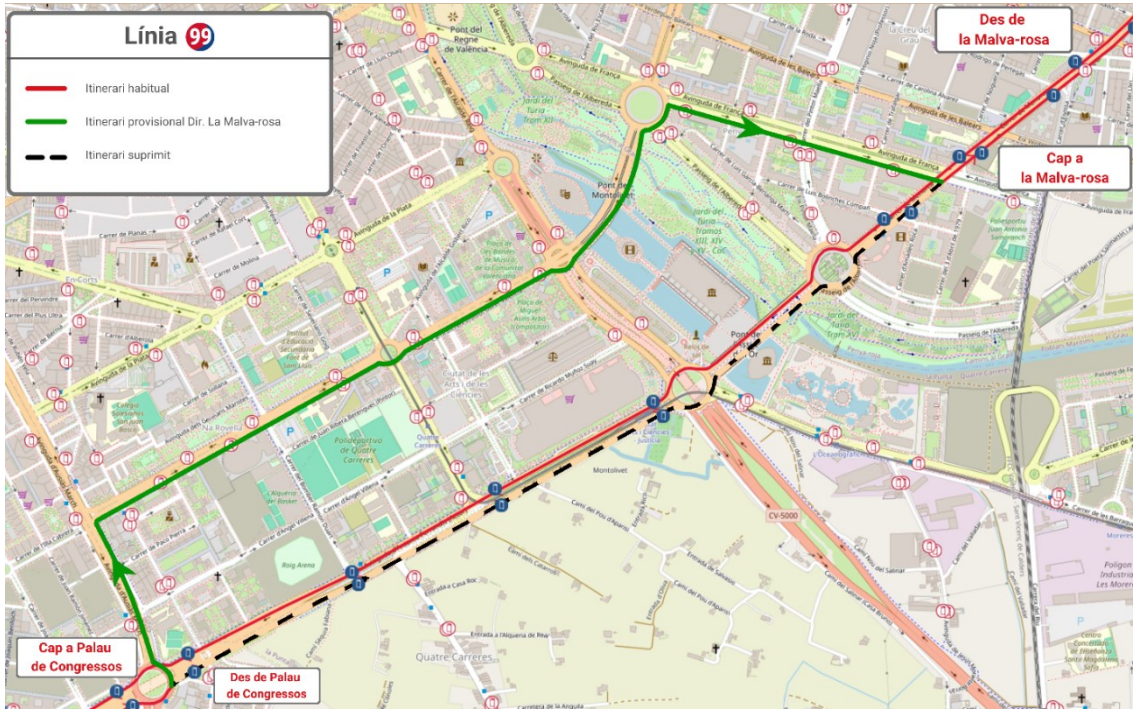


**HAZ CLIC AQUÍ
PARA VOLVER
AL INICIO**

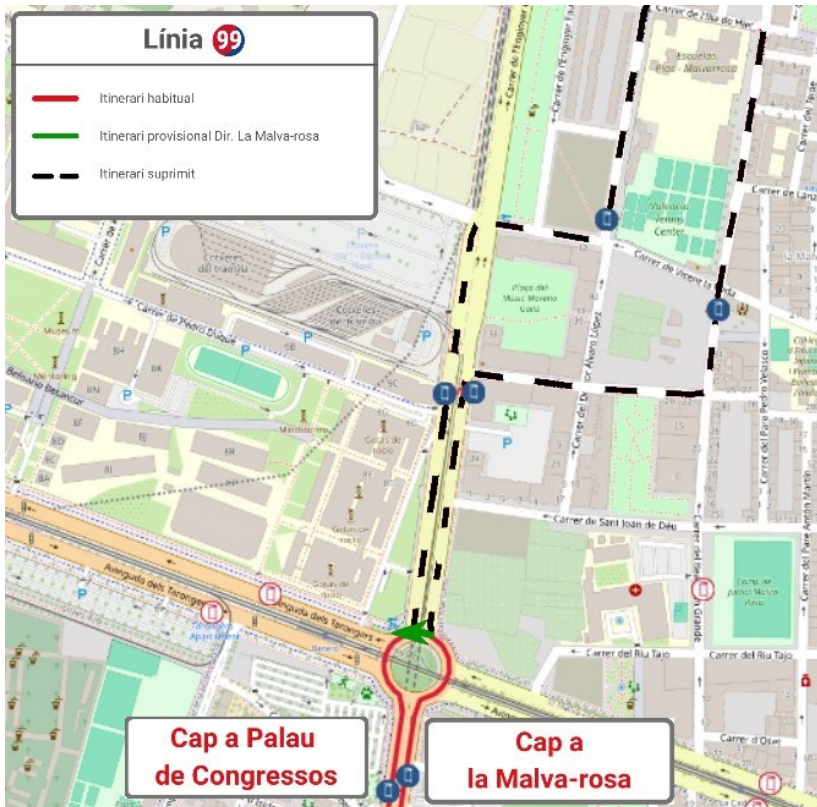
LÍNEA 99

Dirección La Malvarrosa: En la Av. de las Cortes Valencianas gira a la derecha por la Av. del General Avilés y continúa por la Av. del Maestro Rodrigo, el Puente de Campanar, la Av. de Pérez Galdós, la calle Linares y la Av. del Cid por debajo del túnel hasta la altura de la calle Marconi, donde realiza un cambio de sentido. Continúa por la Av. del Cid, la Av. Tres Cruces, realizando las paradas en la parte exterior al carril-bus hasta el cruce con Campos Crespo, donde se reincorpora. Ya en la Rotonda de los Anzuelos gira a la izquierda por la Av. Ausiás March y continúa por la Av. de los Hermanos Maristas, la Av. del Instituto Obrero, el Puente de Monteolivete, la Av. de Francia y la calle Menorca, donde retoma su recorrido desde la parada 1541 - Menorca - Balears. *Durante la salida, finaliza su recorrido en la parada 1749 - Lluís Peixó - Comte Melito y reinicia la marcha en dirección contraria en la rotonda de los cactus.





*Durante la salida:



**HAZ CLIC AQUÍ
PARA VOLVER
AL INICIO**