


NUEVOS RECORRIDOS POR LA 15K Y LA 7,5K ABIERTA AL MAR


 SÁBADO, 25 DE ABRIL.


 ENTRE LAS 15:30 DEL SÁBADO Y LAS 13:00 h DEL DOMINGO.


 Por tareas de montaje y desmontaje de la carrera.

LÍNEAS QUE MODIFICAN SU RECORRIDO POR MONTAJE Y DESMONTAJE:

 ,  Y  .

 DOMINGO, 26 DE ABRIL.

 ENTRE LAS 07:30 Y LAS 10:30 h.

 **ITINERARIO DE LA CARRERA:** salida en av. Manuel Soto, av. Puerto, calles Serrería, Blas de Lezo, Luis Peixó, av. Naranjos, calle Reina, pl. Semana Santa Marinera, calle Dr. Marcos Sopena, Eugènia Viñes, Mediterráneo, José Ballester Gozalvo, Isabel de Villena, Eugènia Viñes, Mediterráneo, Dr. Marcos Sopena, pl. Semana Santa Marinera, calles Dr. Lluch, Acequia de la Cadena, av. Naranjos, calles Luis Peixó, Blas de Lezo, Serrería, av. Puerto, calle Dr. J.J. Dómine, pl. Semana Santa Marinera, calle Dr. J.J. Dómine, av. Puerto y av. Manuel Soto a meta (ambas carreras).

***Las nuevas rutas planificadas por la 15K y la 7,5K aproximan al pasaje lo máximo posible a sus destinos. Consulta aquí todas las opciones.**

LÍNEAS QUE MODIFICAN SU RECORRIDO DURANTE LA CARRERA:

 ,  ,  ,  ,  ,  ,  ,  ,  Y  .

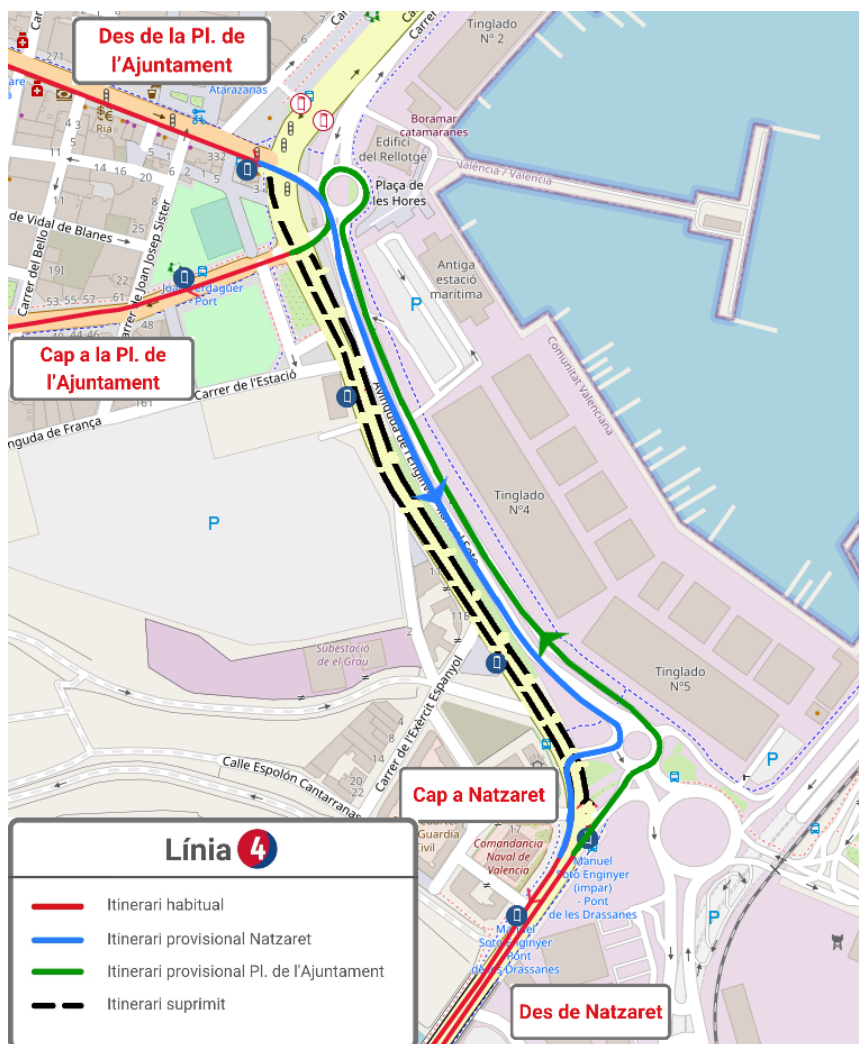


ENTRE LAS 15:30 DEL SÁBADO Y LAS 13:00 h DEL DOMINGO POR TAREAS DE MONTAJE Y DESMONTAJE:

LÍNEA 4

Dirección Pl. del Ayuntamiento: Circula por el vial interior del puerto y cambia de sentido en la rotonda del reloj para continuar por la calle Juan Verdeguer.

Dirección Nazaret: En la av. del Puerto circula por el vial interior del puerto al puente de Astilleros, donde retoma su ruta.

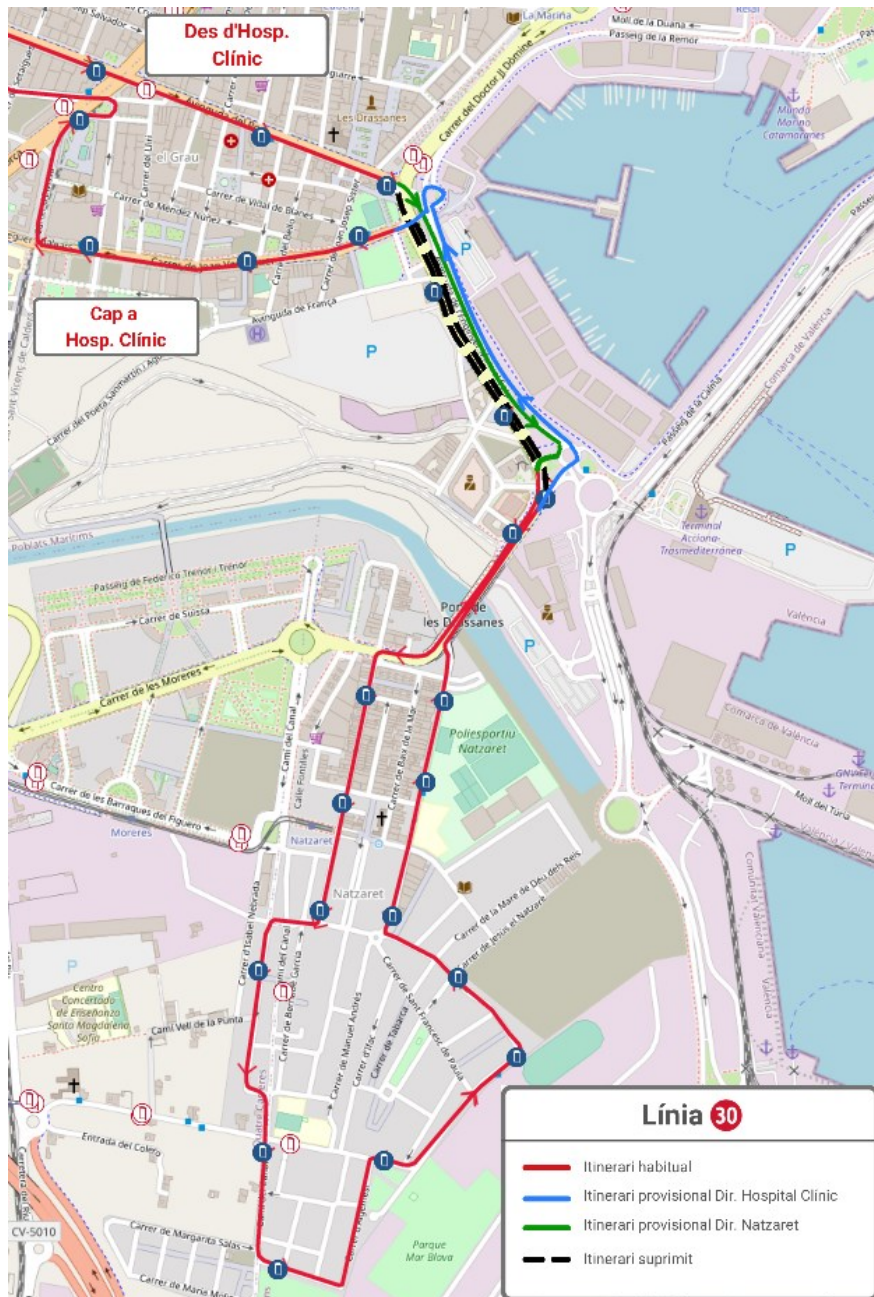


**HAZ CLIC AQUÍ
PARA VOLVER
AL INICIO**

LÍNEA 30

Dirección Hospital Clínic: Circula por el vial interior del puerto y cambia de sentido en la rotonda del reloj para continuar por la calle Juan Verdeguer.

Dirección Nazaret: En la av. del Puerto circula por el vial interior del puerto al puente de Astilleros, donde retoma su ruta.

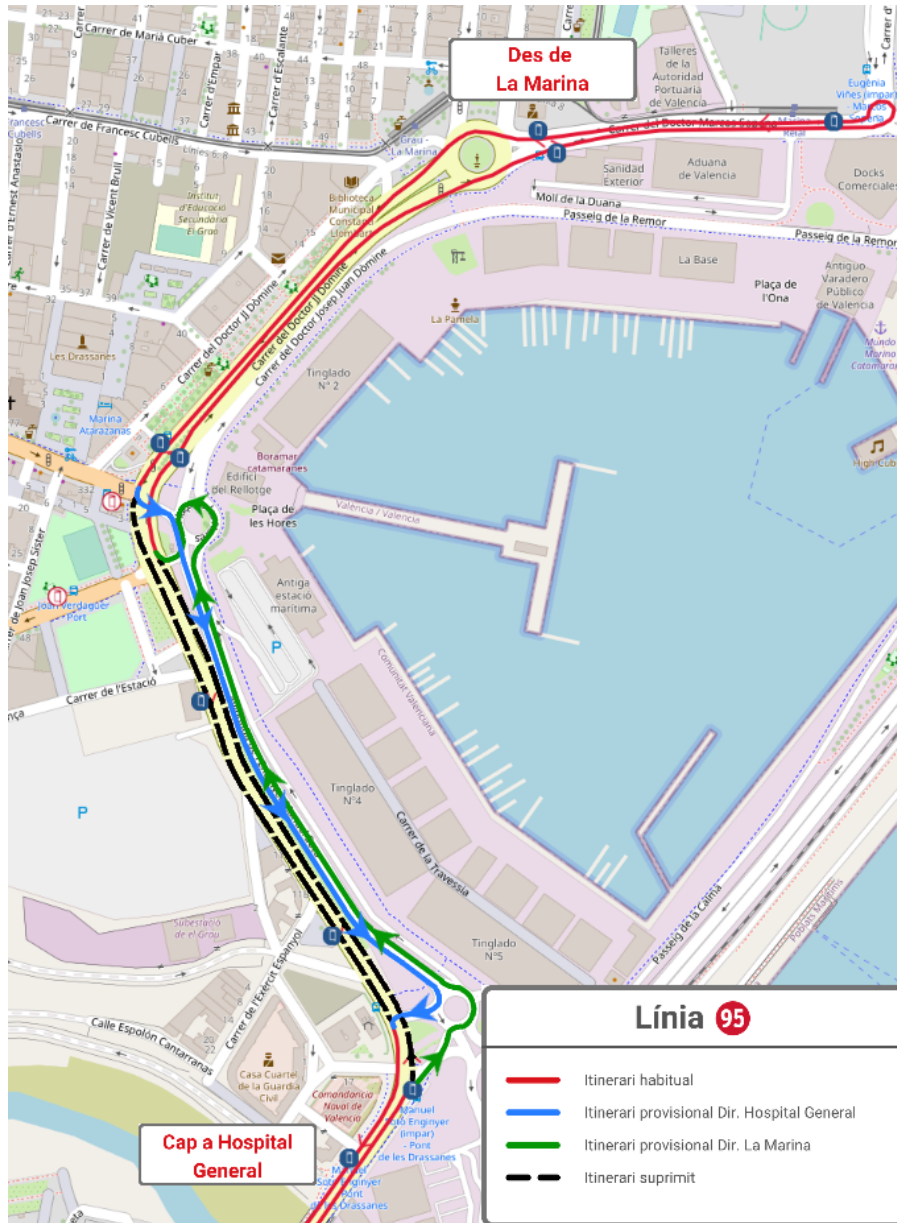


**HAZ CLIC AQUÍ
PARA VOLVER
AL INICIO**

LÍNEA 95

Dirección La Marina: Circula por el vial interior del puerto y cambia de sentido en la rotonda del reloj para continuar por la calle del Doctor J.J. Dómine.

Dirección Hospital General: En la calle del Doctor J.J. Dómine se desvía por la rotonda del reloj hacia el vial interior del puerto hasta el puente de Astilleros, donde retoma su ruta.



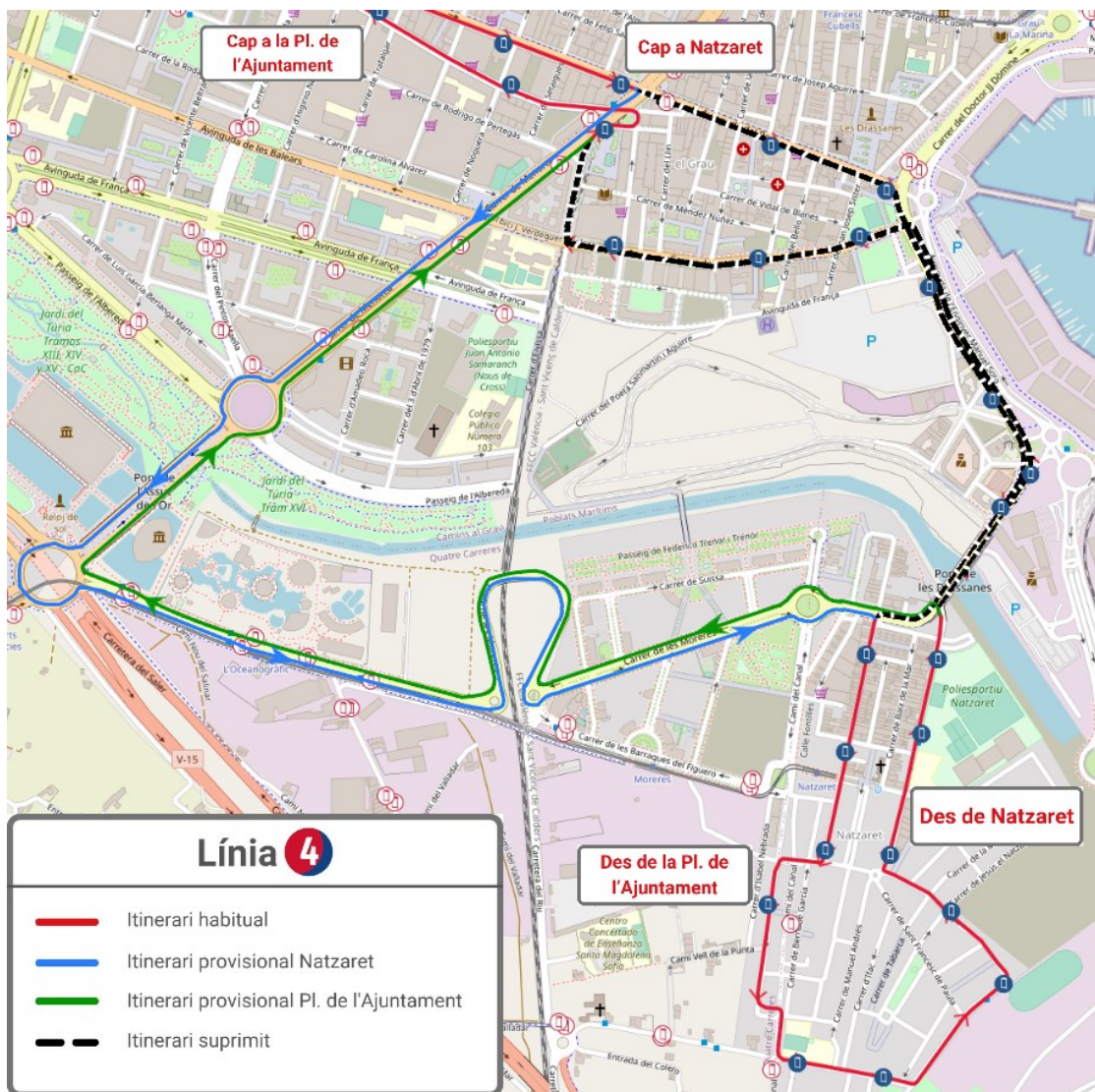
**HAZ CLIC AQUÍ
PARA VOLVER
AL INICIO**

MODIFICACIONES DURANTE LA CARRERA:

LÍNEA 4

Dirección Pl. del Ayuntamiento: En la calle del Parque de Nazaret se desvía por el camino de las Moreras, la calle Eduardo Primo Yúfera, el puente del Assut del Or y las calles Menorca e Ibiza, desde donde retoma su ruta.

Dirección Nazaret: En la av. del Puerto se desvía por la calle Menorca, el puente del Assut del Or, la calle Eduardo Primo Yúfera, el camino de las Moreras y la calle Mayor, donde recupera su recorrido.



**HAZ CLIC AQUÍ
PARA VOLVER
AL INICIO**

LÍNEA **19** (zona de La Malvarrosa suprimida)

Dirección La Malvarrosa: En la calle Menorca cambia de sentido en el bucle de la calle Ibiza para finalizar su recorrido en la calle Menorca.

Dirección Estación del Norte: Reinicia su ruta desde la calle Menorca.

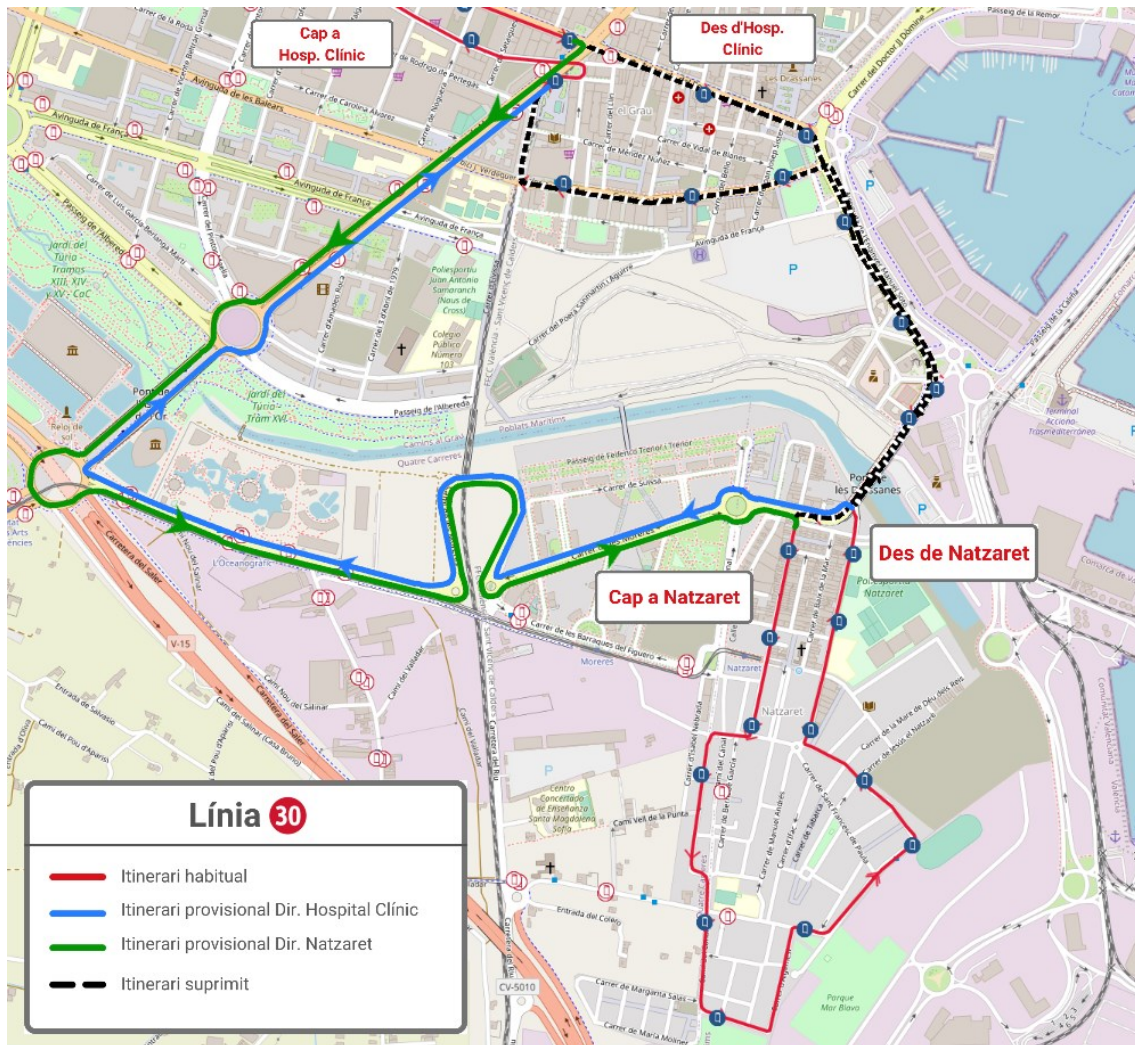


**HAZ CLIC AQUÍ
PARA VOLVER
AL INICIO**

LÍNEA 30

Dirección Hospital Clínico: En la calle del Parque de Nazaret se desvía por el camino de las Moreras, la calle Eduardo Primo Yúfera, el puente del Assut del Or y las calles Menorca e Ibiza, desde donde retoma su ruta.

Dirección Nazaret: En la av. del Puerto se desvía por la calle Menorca, el Puente del Assut del Or, la calle Eduardo Primo Yúfera, el camino de las Moreras y la calle Mayor, donde recupera su recorrido.

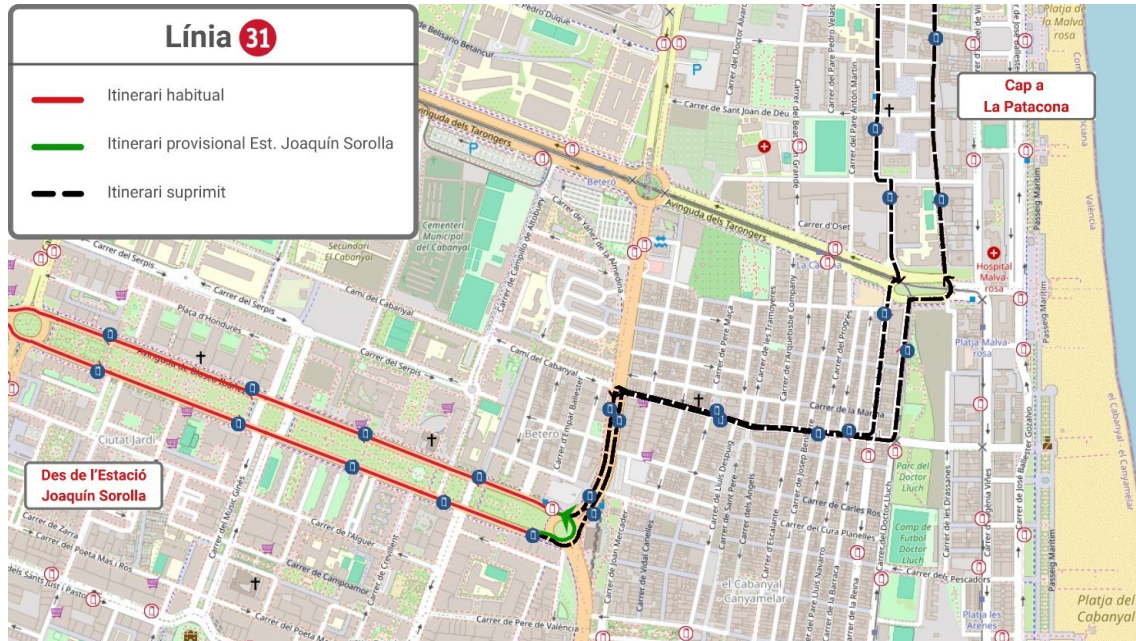


**HAZ CLIC AQUÍ
PARA VOLVER
AL INICIO**

LÍNEA **31** (zona de La Patacona suprimida)

Dirección La Patacona: Finaliza su recorrido en la av. Blasco Ibáñez.

Dirección Estación Joaquín Sorolla: Cambia de sentido en la rotonda de la Estación del Cabanyal y retoma su ruta de nuevo por la av. Blasco Ibáñez.



**HAZ CLIC AQUÍ
PARA VOLVER
AL INICIO**

LÍNEA **32** (zona del Paseo Marítimo suprimida)

Dirección Paseo Marítimo: En la calle de los Santos Justo y Pastor se desvía por la calle del Músico Ginés, la av. Blasco Ibáñez y la calle Serrería, donde finaliza su recorrido.

Dirección Pl. del Ayuntamiento: Inicia su recorrido hacia el centro desde la calle Serrería.

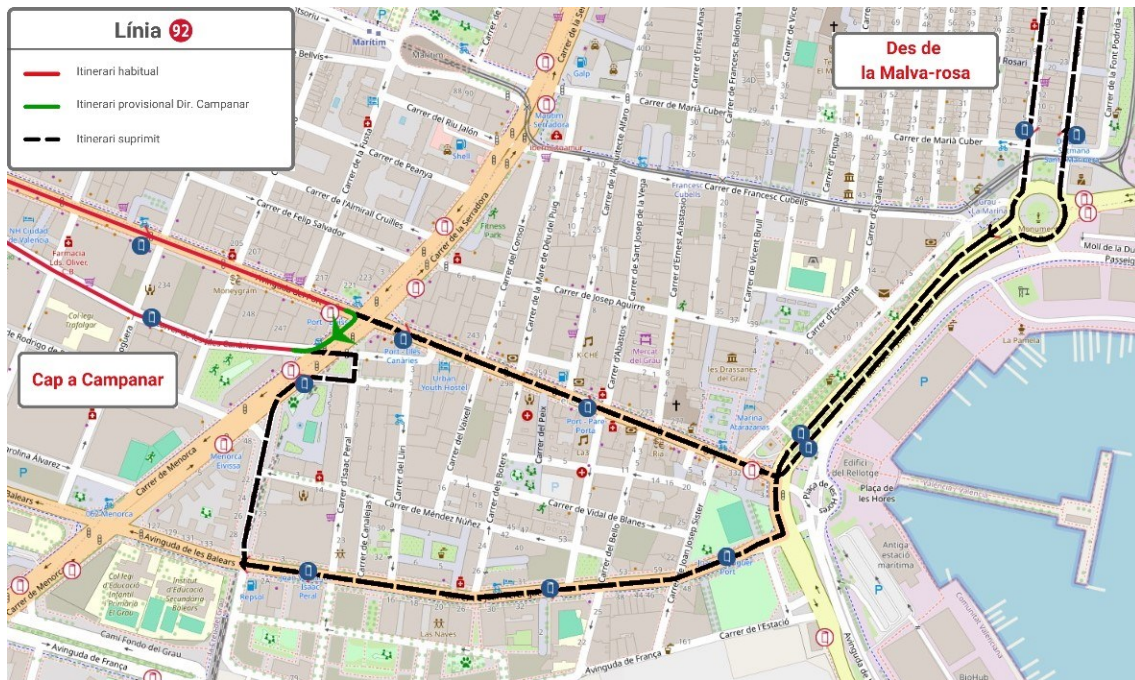


**HAZ CLIC AQUÍ
PARA VOLVER
AL INICIO**

LÍNEA **92** (zona de La Malvarrosa suprimida)

Dirección La Malvarrosa: Finaliza su ruta en la av. del Puerto.

Dirección Campanar: Inicia su recorrido en la av. del Puerto y se desvía por las calles Ibiza e Islas Canarias, desde donde retoma su ruta.

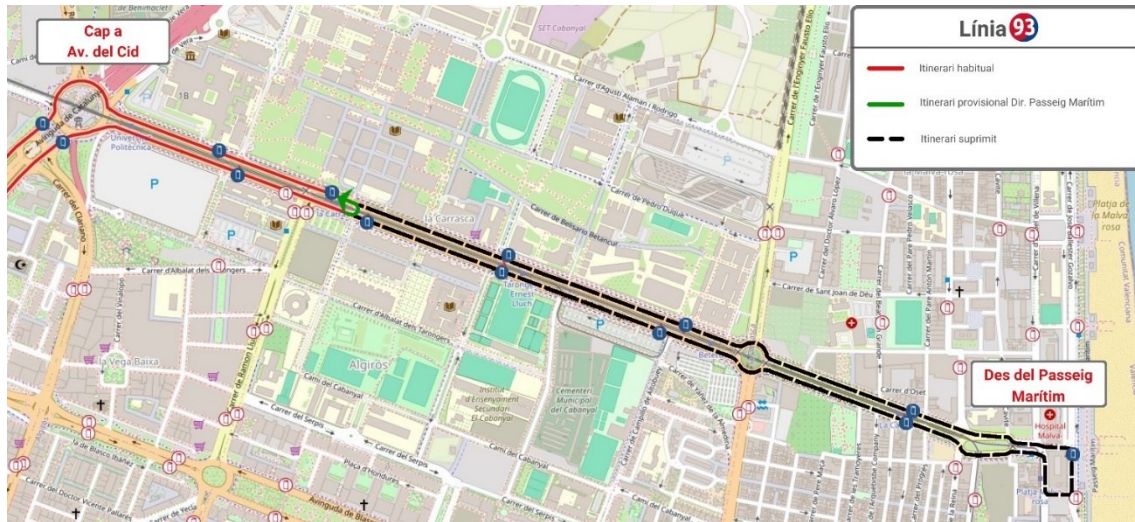


**HAZ CLIC AQUÍ
PARA VOLVER
AL INICIO**

LÍNEA **93** (zona del Paseo Marítimo suprimida)

Dirección Paseo Marítimo: Finaliza su ruta en la av. de los Naranjos, a la altura de la calle Ramón Lull.

Dirección Av. Cid: Cambia de sentido en la av. de los Naranjos, desde donde recupera su recorrido habitual.

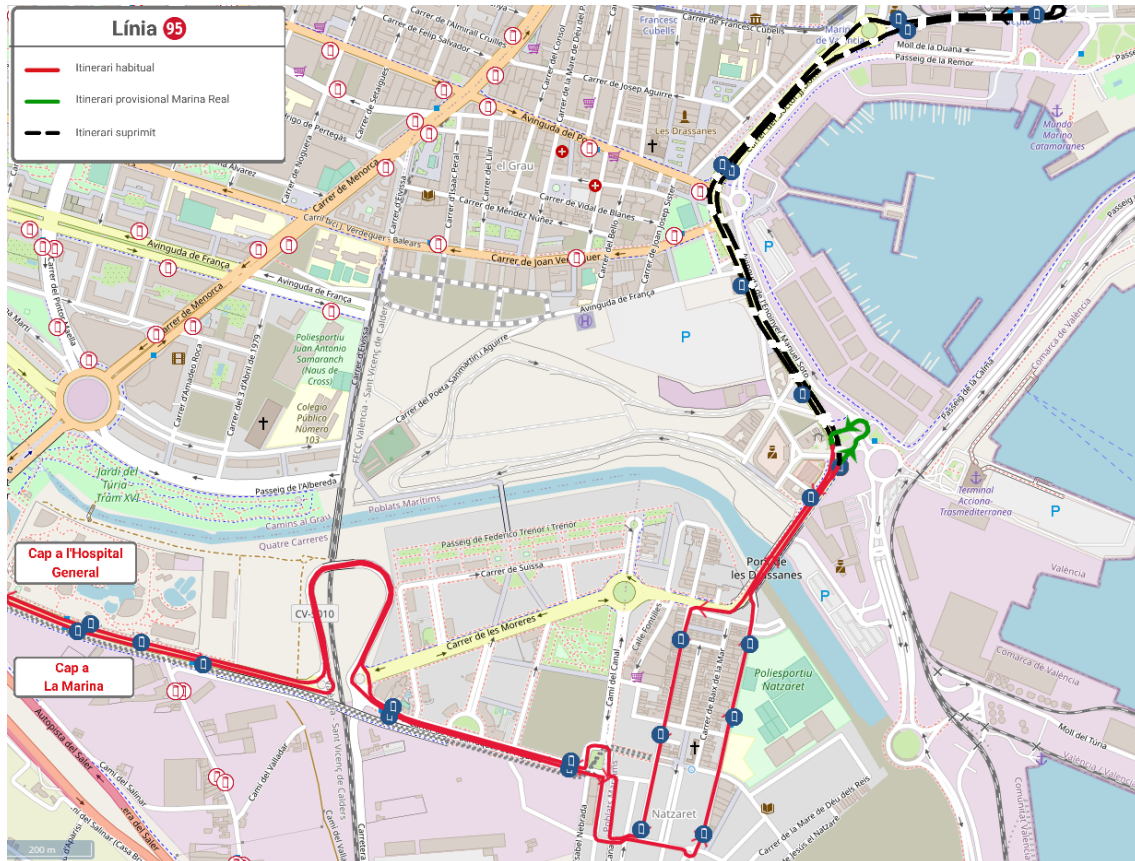


**HAZ CLIC AQUÍ
PARA VOLVER
AL INICIO**

LÍNEA 95

Dirección La Marina: Finaliza su recorrido tras el puente de Astilleros, en la rotonda del puerto.

Dirección Hospital General: Cambia de sentido en la rotonda del puerto y reinicia su ruta de nuevo desde el puente de Astilleros.

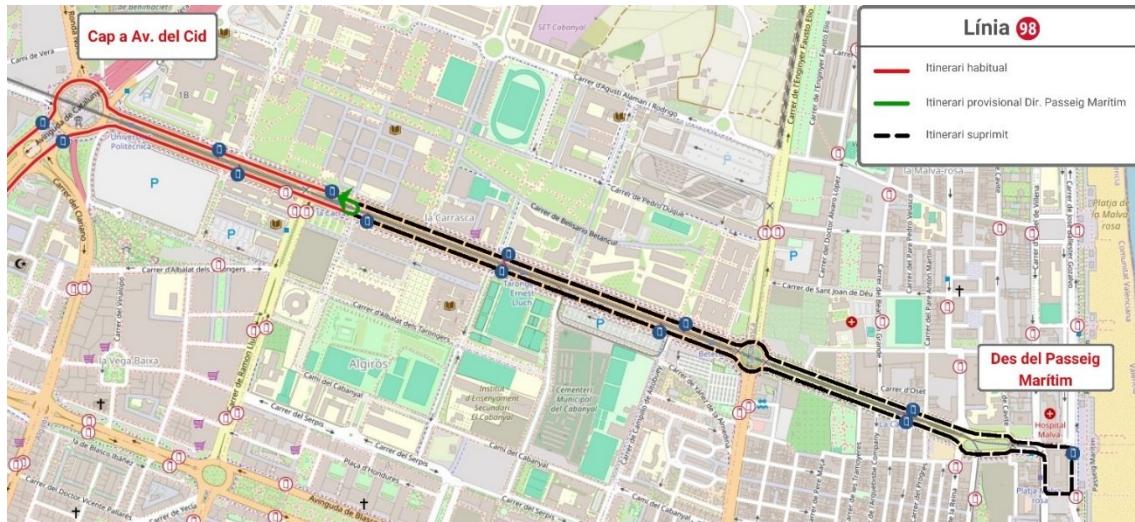


**HAZ CLIC AQUÍ
PARA VOLVER
AL INICIO**

LÍNEA **98** (zona del Paseo Marítimo suprimida)

Dirección Paseo Marítimo: Finaliza su ruta en la av. de los Naranjos, a la altura de la calle Ramón Lull.

Dirección Av. Cid: Cambia de sentido en la av. de los Naranjos, desde donde recupera su recorrido habitual.

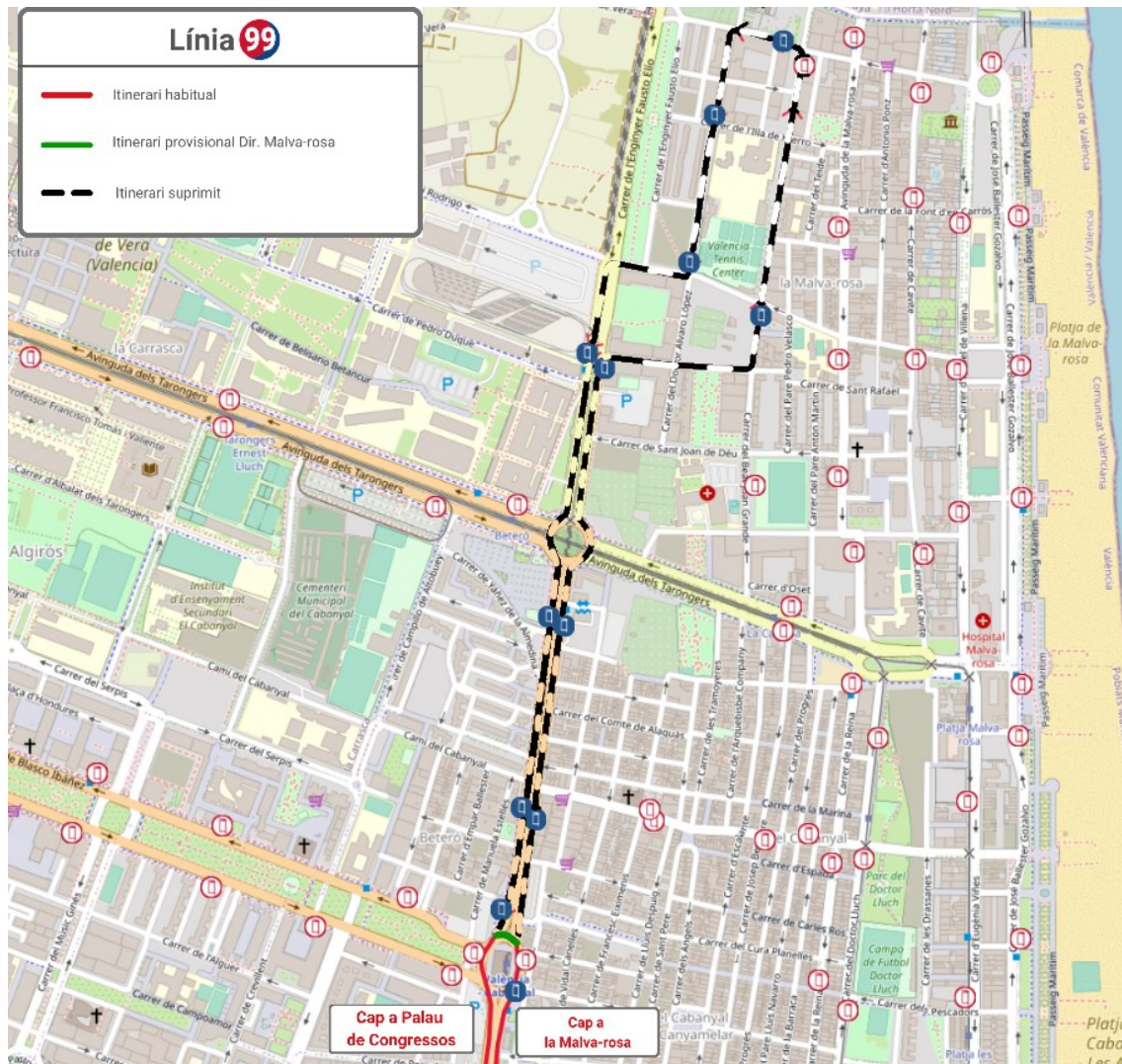


**HAZ CLIC AQUÍ
PARA VOLVER
AL INICIO**

LÍNEA **99** (zona de La Malvarrosa suprimida)

Dirección La Malvarrosa: En la calle Serrería cambia de sentido en la rotonda de la Estación del Cabanyal.

Dirección Palau de Congressos: Tras cambiar de sentido, reinicia su ruta en sentido contrario en la calle Serrería.



**HAZ CLIC AQUÍ
PARA VOLVER
AL INICIO**