

# NOUS RECORREGUTS PEL IRONMAN VALÈNCIA 2026

📅 DIUMENGE, 19 D'ABRIL.

🕒 ENTRE LES 08:00 I LES 15:00h. APROXIMADAMENT.

📍 **ITINERARI DE LA PROVA:** Eixida de la prova ciclista des del Port de València per la Marina i els carrers d'Eugènia Viñes, José Ballester Gozalvo, Séquia de la Cadena, l'Av. dels Tarongers, el carrer de l'Enginyer Fausto Elío i la V-21, on continua cap a la Serra Calderona. El recorregut d'entrada a la ciutat s'efectua per la CV-30 i les avingudes del Mestre Rodrigo, Pío Baroja i el Pont del Nou d'Octubre per a continuar per les avingudes de les Tres Creus, el Dr. Tomàs Sala i Fernando Abril Martorell, on circulen pel túnel per a incorporar-se a l'Av. d'Antonio Ferrandis. Continuen pel Pont de l'Assut de l'Or i giren a la dreta pel Passeig de l'Albereda, on finalitza la prova ciclista.

**\*Les noves rutes planificades pel Ironman aproximen el passatge el màxim possible als seus destins. Consulta ací totes les opcions.**

LÍNIES MODIFICADES: 6, 8, 10, 14, 18, 23, 24, 25, 35, 64, 67, 70, 71, 72, 73, 93, 94, 95, 98, 99.

LÍNIES MODIFICADES EN DOS TRAMS: 9, 27, 59.

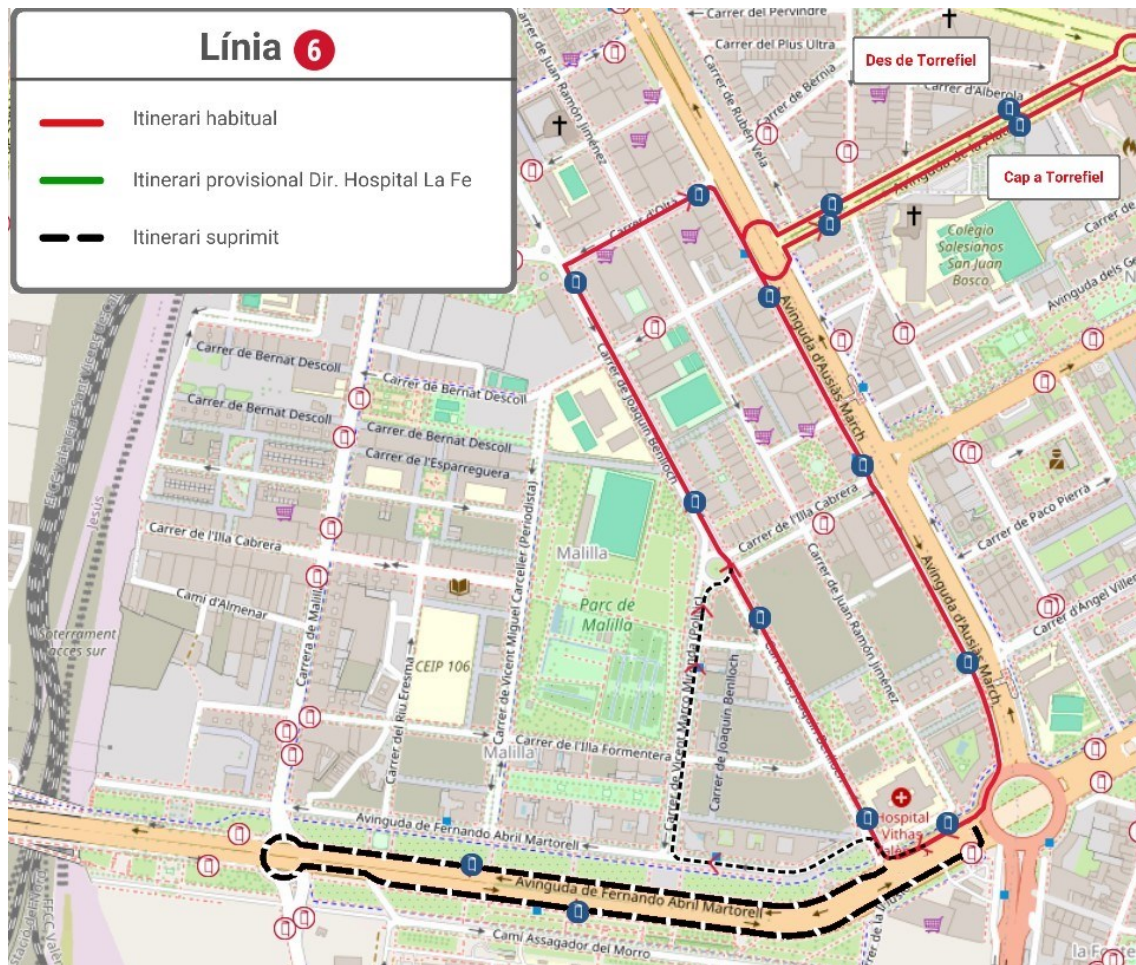
LÍNIES MODIFICADES DURANT L'EIXIDA: 19, 31, 32, 92.



## MODIFICACIONS:

### LÍNIA 6

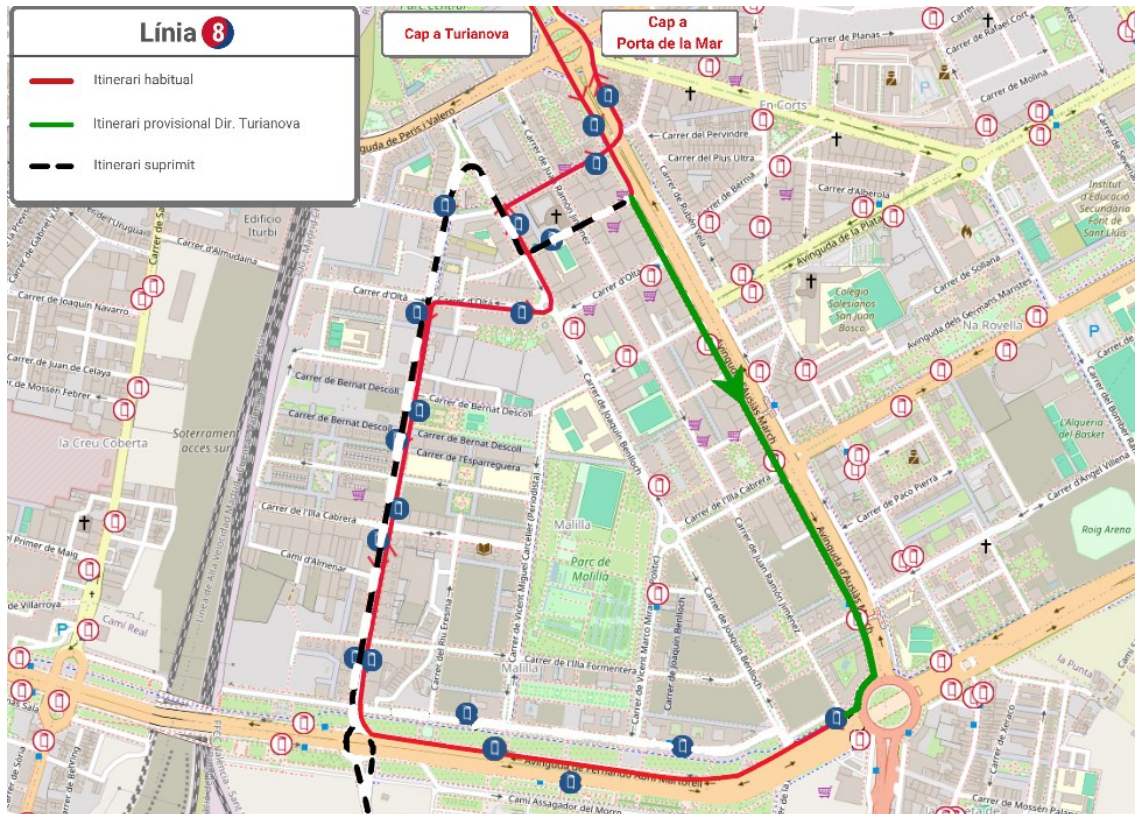
**Direcció Hospital la Fe:** En l'Av. d'Ausiàs March continua tot recte fins a la Rotonda dels Hams i circula per l'Av. Fernando Abril Martorell, el Camí Molino de la Fonteta i el carrer Joaquín Benlloch, on finalitza el seu recorregut.



FES CLIC ACÍ  
PER A TORNAR  
A L'INICI

# LÍNIA 8

**Direcció Turianova:** En l'Av. d'Ausiàs March continua tot recte fins a la Rotonda dels Hams i circula per l'Av. Fernando Abril Martorell i la Carrera de Malilla, on reprén el seu recorregut habitual.



FES CLIC ACÍ  
PER A TORNAR  
A L'INICI

## LÍNIA 9

Es dividix en dos trams:

### TRAM A: FORN D'ALCEDO - SANT MARCEL·LÍ

**Direcció Sant Marcel·lí:** En el carrer de José Soto Micó gira a l'esquerra en la rotonda de la CV-400 i continua per l'Av. del Sud fins a la següent rotonda, on gira a la dreta per a circular pel carrer de Sant Pius X, a l'esquerra pel carrer de l'Arquebisbe Olaechea i continua pel carrer de Pius IX fins a l'Av. de Tomàs Sala, on finalitza el recorregut en la parada 1440 - Sant Marcel·lí. En este punt reinicia la marxa en direcció a Forn d'Alcedo.

### TRAM B: ESTACIÓ DEL NORD - SANT MARCEL·LÍ

**Direcció Sant Marcel·lí:** En l'Av. de Gaspar Aguilar gira a l'esquerra per l'Av. del Primer de Maig i continua pel carrer Sant Vicent i l'Av. de Tomàs Sala, on finalitza el recorregut en la parada 1443 - Doctor Tomás Sala - Carters. En este punt reinicia la marxa en direcció a l'Estació del Nord.



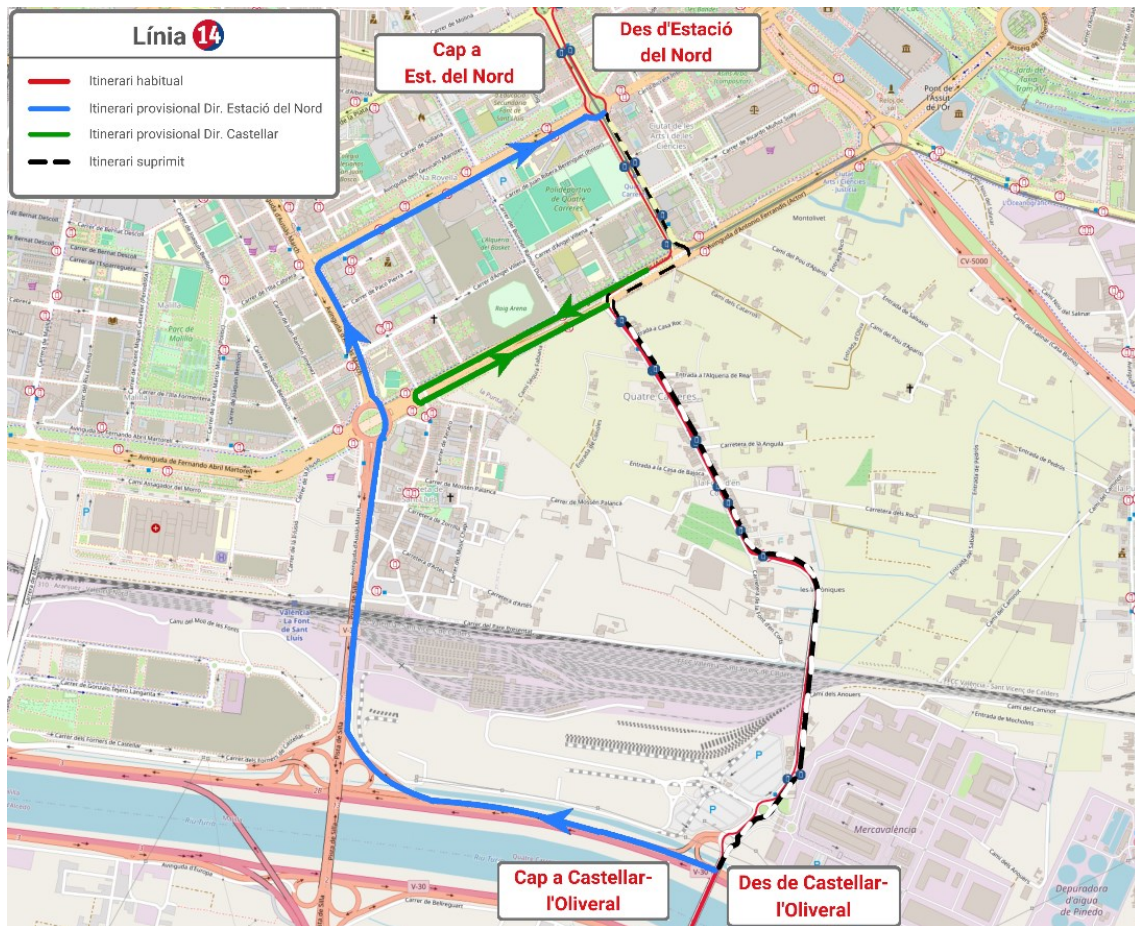
FES CLIC ACÍ  
PER A TORNAR  
A L'INICI



**LÍNIA 14**

**Direcció Castellar:** En l'Av. d'Amado Granell Mesado gira a la dreta per l'Av. d'Antonio Ferrandis, on realitza un canvi de sentit abans d'arribar a la Rotonda dels Hams. Continua per l'Av. d'Antonio Ferrandis i gira a la dreta per a incorporar-se a la Carrera de la Font d'En Corts, on reprén la ruta.

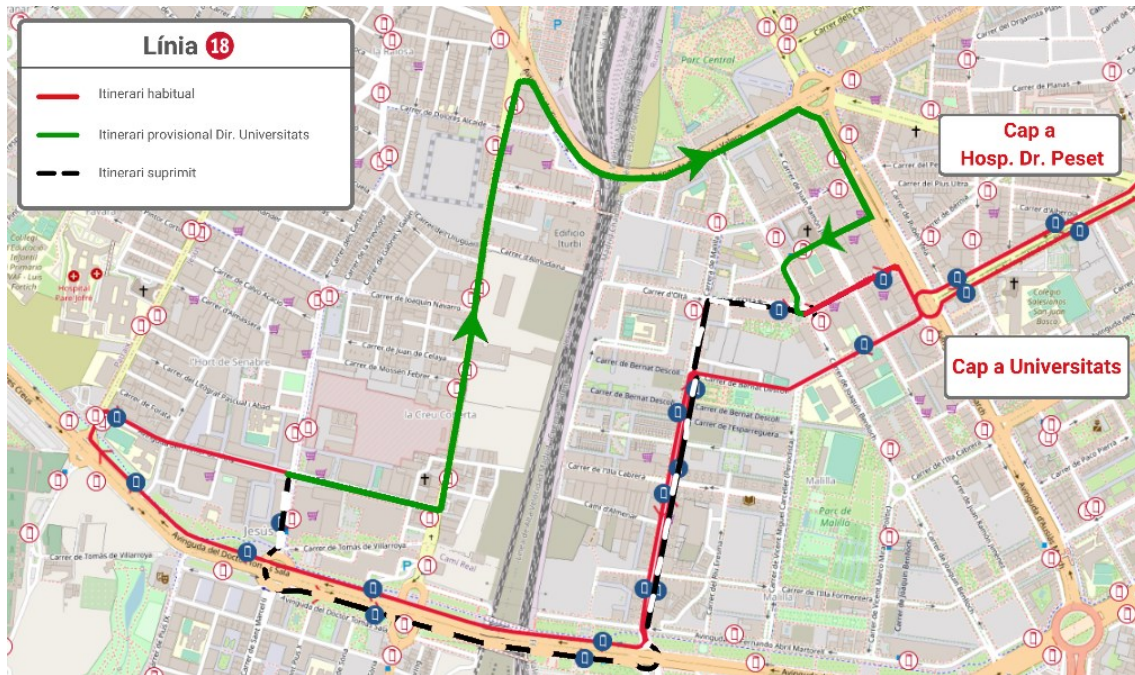
**Direcció Estació del Nord:** Creua el pont de la V-30 i abans d'arribar a Mercavalència es desvia per l'autovia V-30 i agafa la primera eixida per a incorporar-se a la V-31 en direcció a l'Av. d'Ausiàs March. En la Rotonda dels Hams continua per la via de servici de l'Av. d'Ausiàs March, l'Av. dels Germans Maristes i gira a l'esquerra per l'Av. d'Amado Granell Mesado, on reprén l'itinerari habitual.



**FES CLIC ACÍ  
PER A TORNAR  
A L'INICI**

## LÍNIA 18

**Direcció Universitats:** Inicia el recorregut en la parada 2320 - Hospital Doctor Peset - Primer de Maig i continua recte per l'Av. del Primer de Maig, gira a l'esquerra pel carrer de Sant Vicent i continua pel Pont de Giorgeta, l'Av. d'Ausiàs March i els carrers Pedreguer i Oltà, on recupera el recorregut habitual en la parada 1355 - Oltà - Ausiàs March.



**FES CLIC ACÍ  
PER A TORNAR  
A L'INICI**

## LÍNIA 19

### Durant l'eixida

**Direcció La Malva-rosa:** En el carrer del Doctor Lluç continua recte fins la rotonda de l'Av. dels Tarongers, on canvia de sentit i circula pel carrer de la Reina, on finalitza el recorregut en la parada 1670 - Reina - Remunta i reprén la ruta cap al centre.

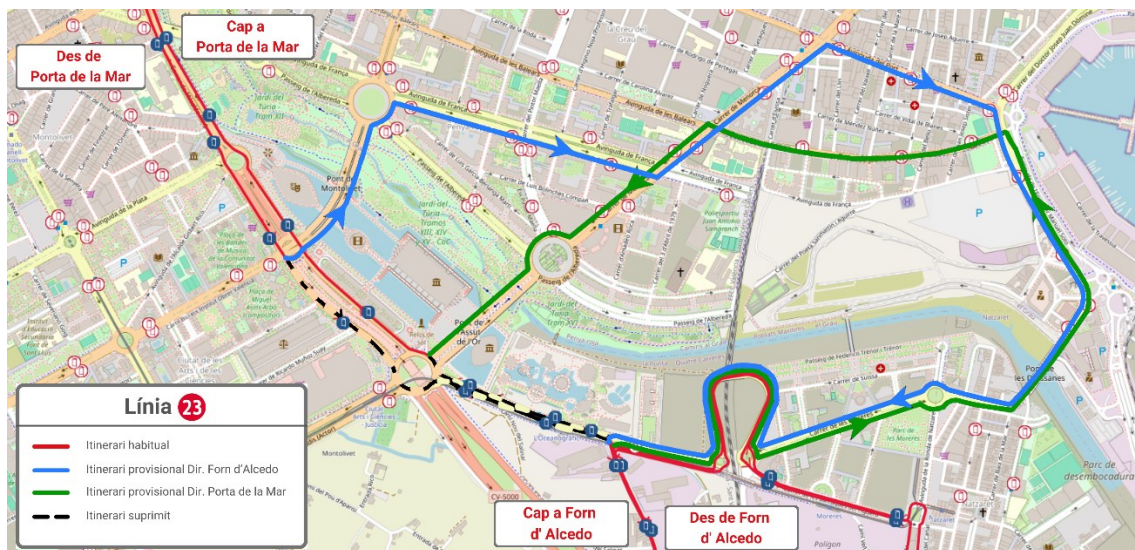


**FES CLIC ACÍ  
PER A TORNAR  
A L'INICI**

## LÍNIA 23

**Direcció Porta de la Mar:** En la Punta torna cap a Natzaret i es desvia pel carrer de les Moreres, el Pont de les Drassanes, l'Av. de l'Enginyer Manuel Soto, els carrers de Joan Verdeguer i Menorca fins al Pont de l'Assut de l'Or i l'Av. del Professor López Piñero, on recupera el recorregut habitual.

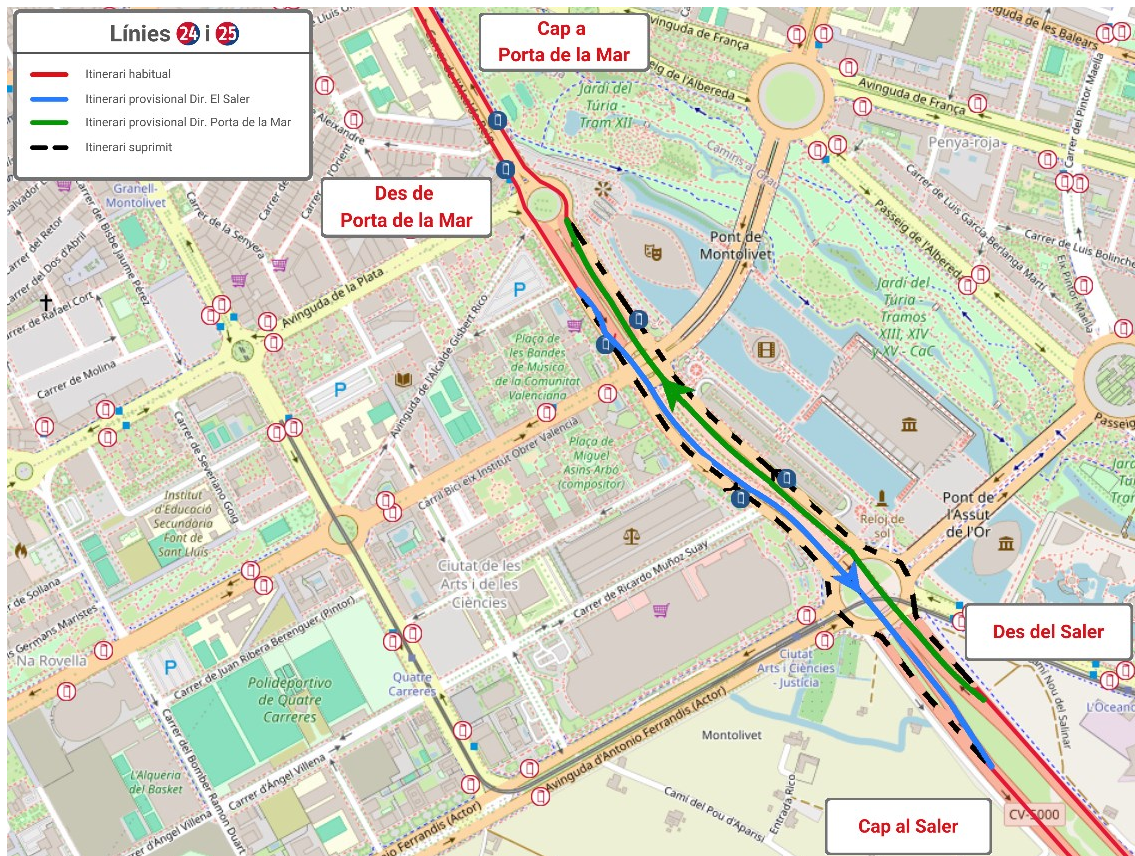
**Direcció Forn d'Alcedo:** En l'Av. del Professor López Piñero gira a l'esquerra pel Pont de Montolivet, la Pl. d'Europa, l'Av. de França, els carrers de Menorca i Eivissa per a continuar per l'Av. del Port, l'Av. de l'Enginyer Manuel Soto, el Pont de les Drassanes, el carrer de les Moreres, d'Eduardo Primo Yúfera i l'Av. de Jesús Morante Borrás en la Punta, on recupera la ruta habitual.



**LÍNIES** **24** | **25**

**Direcció Porta de la Mar:** En la CV-500 circulen pel túnel d'entrada a València fins a la rotonda de l'Av. de la Plata, on recuperen l'itinerari en la parada 1665 - Alcalde Reig (riu) - Museu Faller.

**Direcció El Saler:** En el carrer de l'Alcalde Reig realitzen la parada 1765 - Alcalde Reig - Museu Faller i s'incorporen al túnel de la CV-500 fins a Pinedo, on recuperen els recorreguts en la parada 2207 - Carrera del Riu (parell) - Rotonda Autovia.



**FES CLIC ACÍ  
PER A TORNAR  
A L'INICI**

## LÍNIA 27

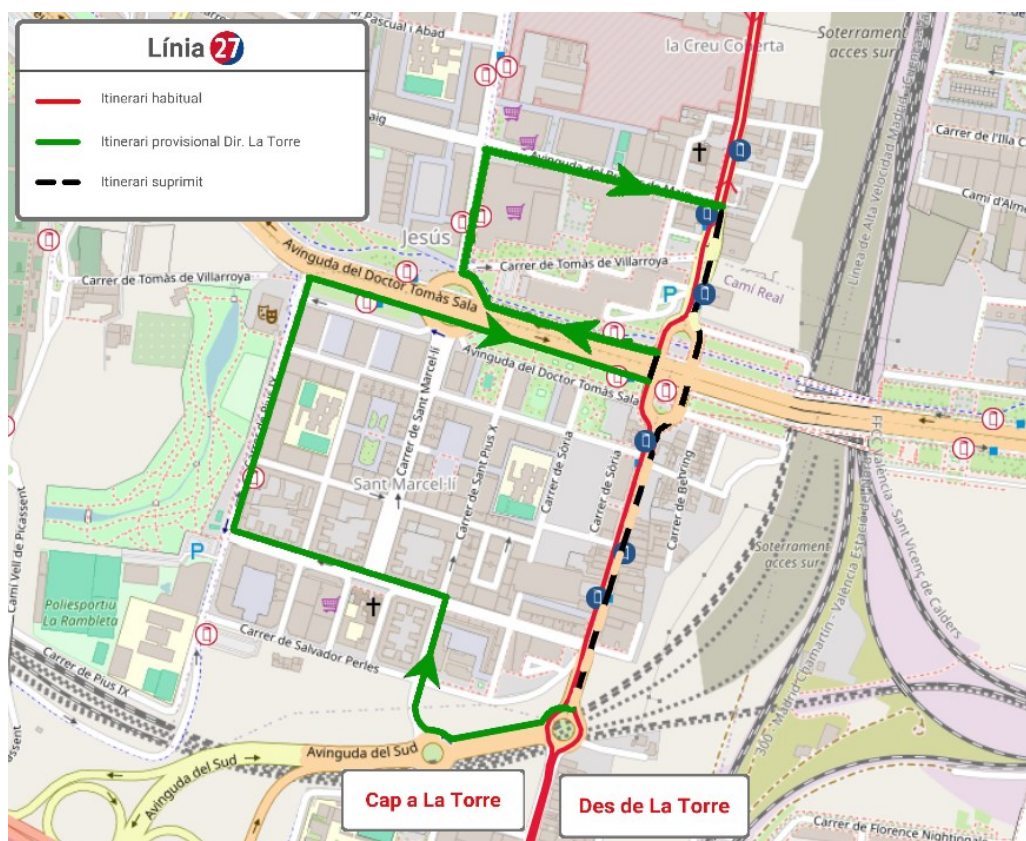
Es dividix en dos trams:

### TRAM A: LA TORRE - SANT MARCEL·LÍ

**Direcció Sant Marcel·lí:** En el carrer de José Soto Micó gira a l'esquerra en la rotonda de la CV-400 i continua per l'Av. del Sud fins a la següent rotonda, on gira a la dreta per a circular pel carrer de Sant Pius X, a l'esquerra pel carrer de l'Arquebisbe Olaechea i continua pel carrer de Pius IX fins a l'Av. del Dr. Tomàs Sala, on finalitza el recorregut. Reinicia la marxa en sentit contrari pel carrer de Sant Vicent.

### TRAM B: MERCAT CENTRAL - CREU COBERTA

**Direcció Creu Coberta:** Finalitza el recorregut en la Creu Coberta i en el carrer de Sant Vicent gira a la dreta per l'Av. del Dr. Tomàs Sala per a continuar pel carrer de Carters, l'Av. del Primer de Maig i el carrer de Sant Vicent, on reprén la ruta cap al centre.



FES CLIC ACÍ  
PER A TORNAR  
A L'INICI

## LÍNIA 31

### Durant l'eixida

**Direcció La Patacona:** En el carrer del Marí Blas de Lezo continua recte per Lluís Peixó i l'Av. dels Tarongers, on finalitza el recorregut.

**Direcció Estació Joaquín Sorolla:** Inicia el recorregut en l'Av. dels Tarongers i continua pel carrer de la Reina, on recupera el recorregut habitual en la parada 1670 - Reina - Remunta.

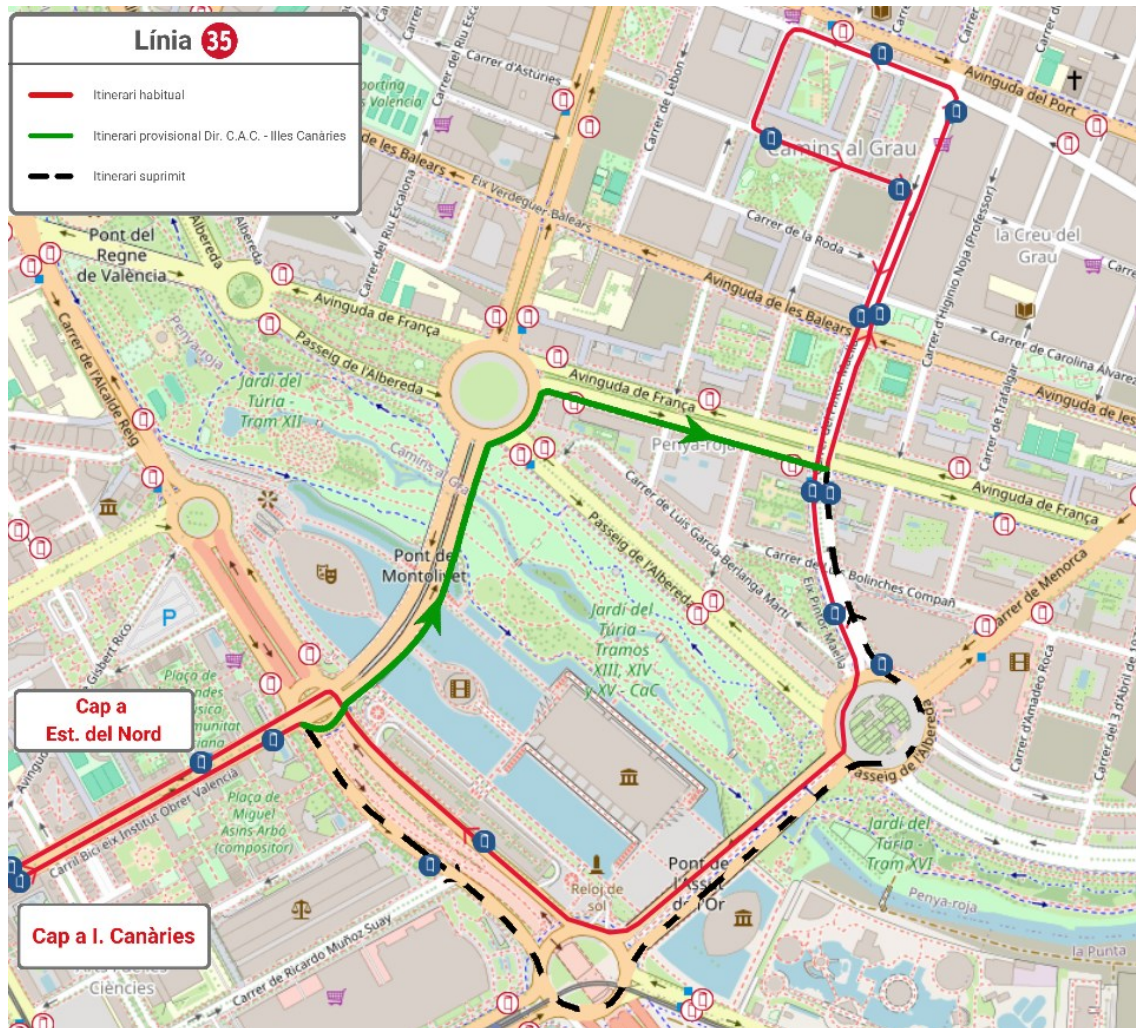


**FES CLIC ACÍ  
PER A TORNAR  
A L'INICI**



# LÍNIA 35

**Direcció Illes Canàries:** En l'Av. de l'Institut Obrer continua circulant recte pel Pont de Montolivet, l'Av. de França i el carrer del Pintor Maella, on reprén la ruta habitual des de la parada 1957 - Pintor Maella - Balears.



**FES CLIC ACÍ  
PER A TORNAR  
A L'INICI**

## LÍNIA 59

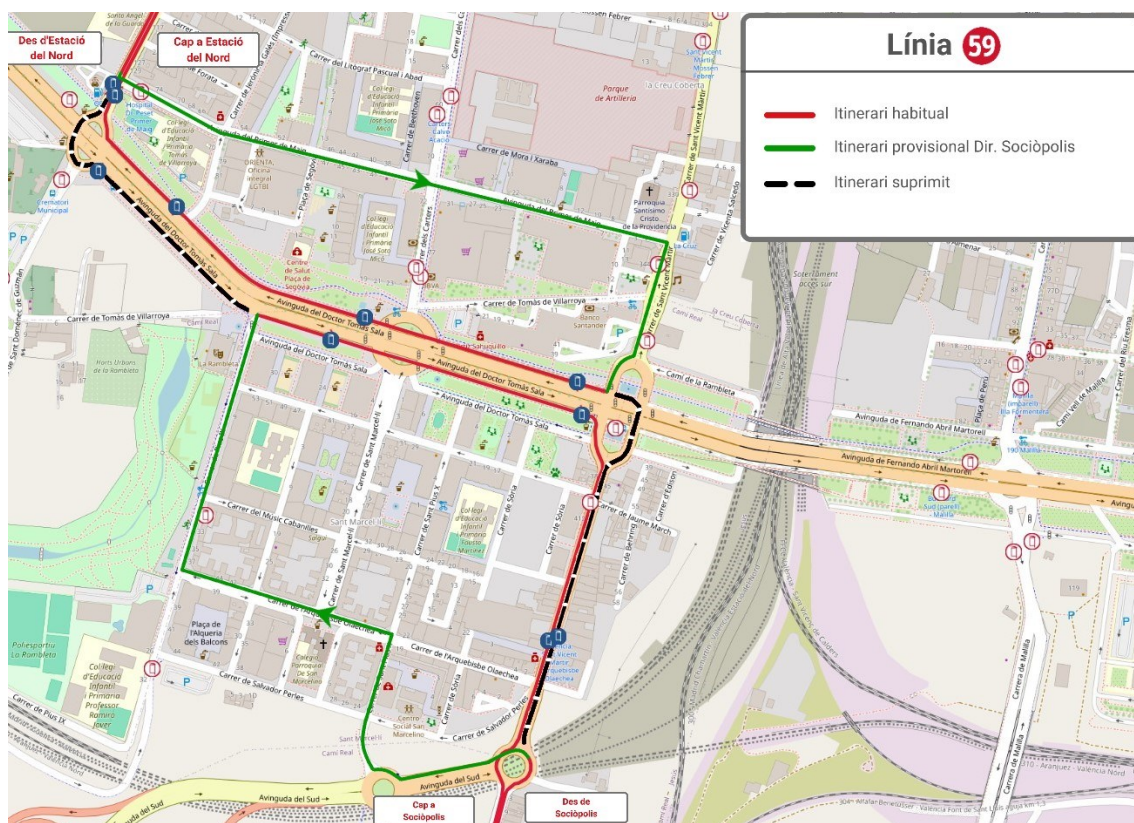
Es dividix en dos trams:

### TRAM A: SOCIÓPOLIS - SANT MARCEL·LÍ

**Direcció Sant Marcel·lí:** En el carrer de José Soto Micó gira a l'esquerra en la rotonda de la CV-400 i continua per l'Av. del Sud fins a la següent rotonda, on gira a la dreta per a circular pel carrer de Sant Pius X, a l'esquerra pel carrer de l'Arquebisbe Olaechea i continua pel carrer de Pius IX fins a l'Av. del Dr. Tomàs Sala, on finalitza el recorregut. Reinicia la marxa en sentit contrari pel carrer de Sant Vicent.

### TRAM B: ESTACIÓ DEL NORD - CREU COBERTA

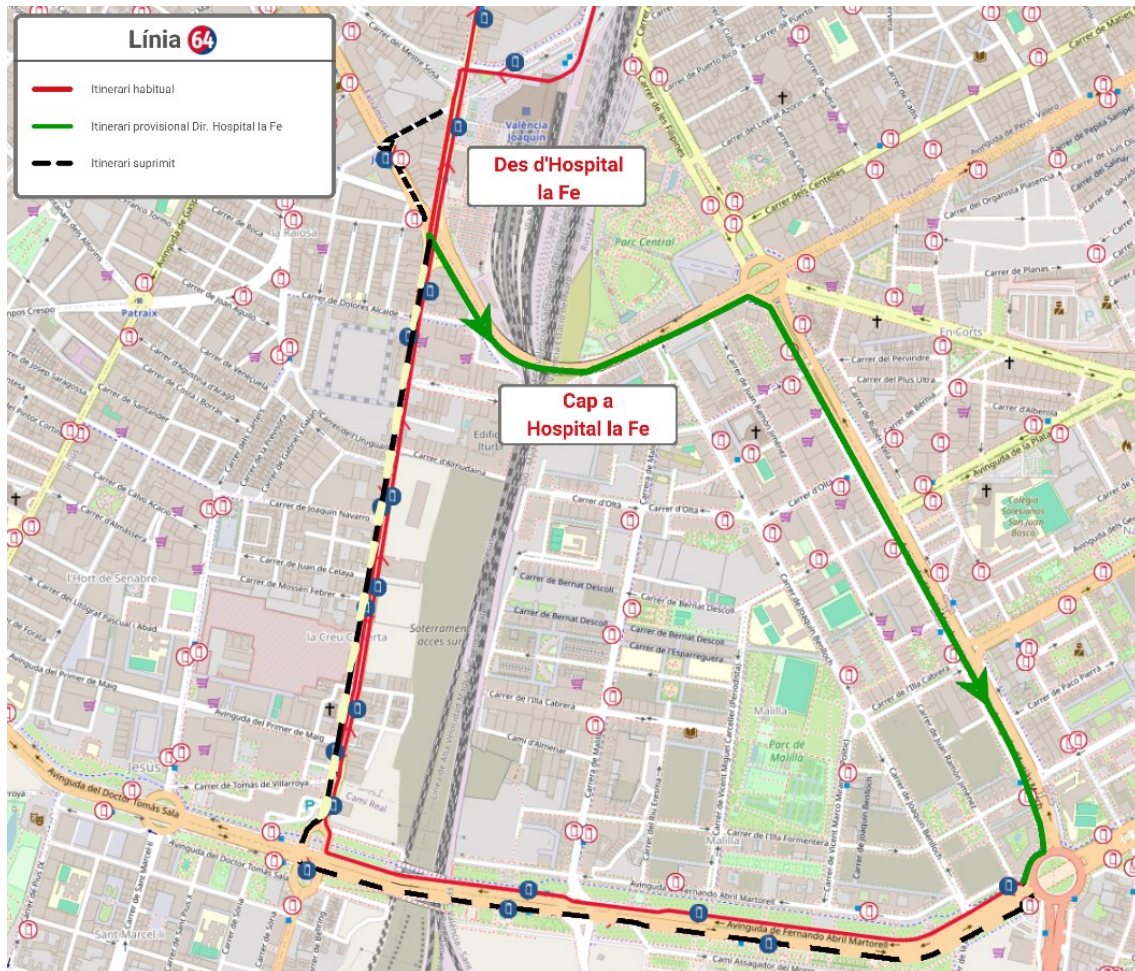
**Direcció Creu Coberta:** Circula per l'Av. Gaspar Aguilar, el carrer Primer de Maig, el carrer de Sant Vicent, on gira a la dreta per l'Av. del Dr. Tomàs Sala per a finalitzar el seu recorregut en la rotonda del carrer Carters.



FES CLIC ACÍ  
PER A TORNAR  
A L'INICI

# LÍNIA 64

**Direcció Hospital la Fe:** Realitza la parada 1696 - Jesús i continua per l'Av. Giorgeta, el pont, l'Av. d'Ausiàs March, l'Av. Fernando Abril Martorell i el carrer Sant Vicent Màrtir, on reprén el seu itinerari habitual.



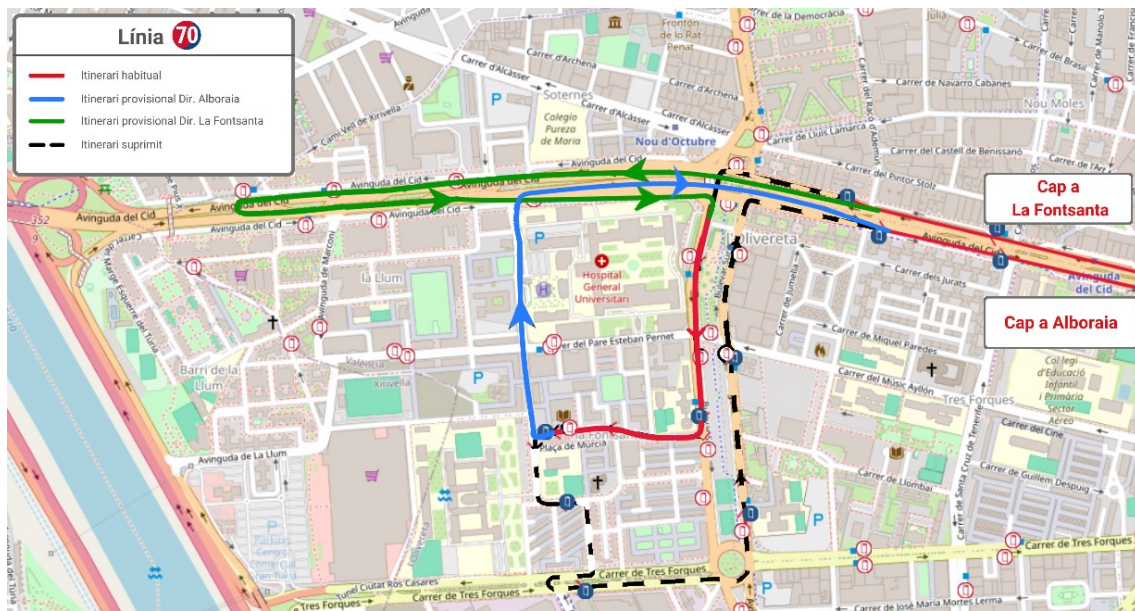
**FES CLIC ACÍ  
PER A TORNAR  
A L'INICI**



**LÍNIA 70**

**Direcció La Fontsa:** En l'Av. del Cid continua pel túnel fins a la parada 488 - Avinguda del Cid de la línia 93. Realitza un canvi de sentit per a continuar per l'Av. del Cid i l'Av. Tres Creus, on recupera el recorregut des de la parada 1268 - Hospital General.

**Direcció Alboraià:** Inicia el recorregut en la parada 500 - La Fontsa i es desvia a la dreta pel carrer de la Misericòrdia per a continuar pel túnel de l'Av. del Cid, on recupera el recorregut.



**FES CLIC ACÍ  
PER A TORNAR  
A L'INICI**





**LÍNIA 73**

**Direcció Sant Isidre:** En el carrer Democràcia es desvia per l'Av. Pérez Galdós, els carrers de Linares, Tres Forques, Fray Juníper Serra i Arxiduc Carles, on canvia de senti i reinicia la marxa en sentit contrari en la parada 543 - Arxiduc Carles - Músic Gomis.

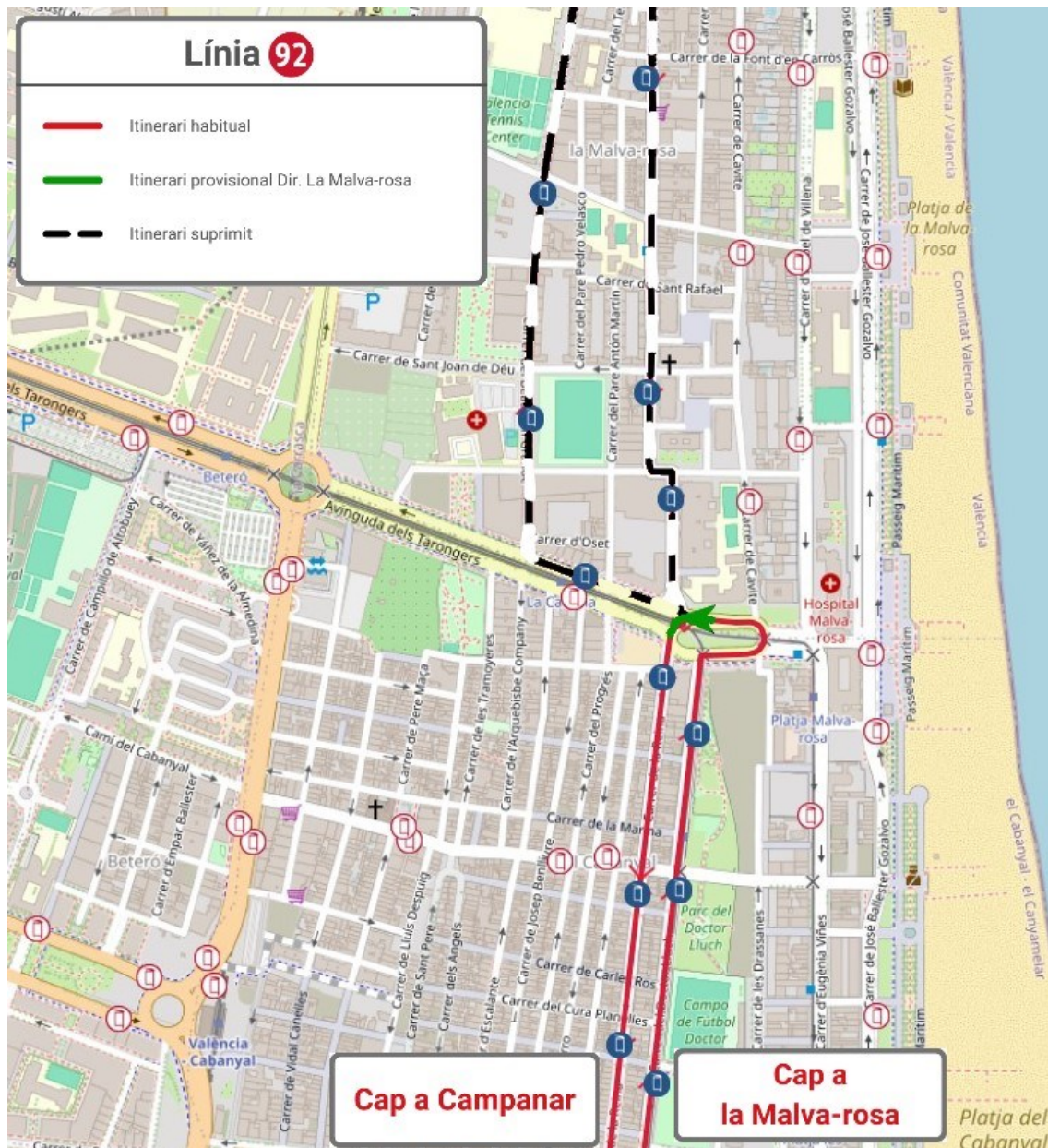


**FES CLIC ACÍ  
PER A TORNAR  
A L'INICI**

# LÍNIA 92

## Durant l'eixida

**Direcció La Malva-rosa:** En el carrer del Doctor Lluch continua recte fins la rotonda de l'Av. dels Tarongers, on canvia de sentit i circula pel carrer de la Reina, on finalitza el recorregut en la parada 1670 - Reina - Remunta i reprén la ruta cap al centre.



**FES CLIC ACÍ  
PER A TORNAR  
A L'INICI**

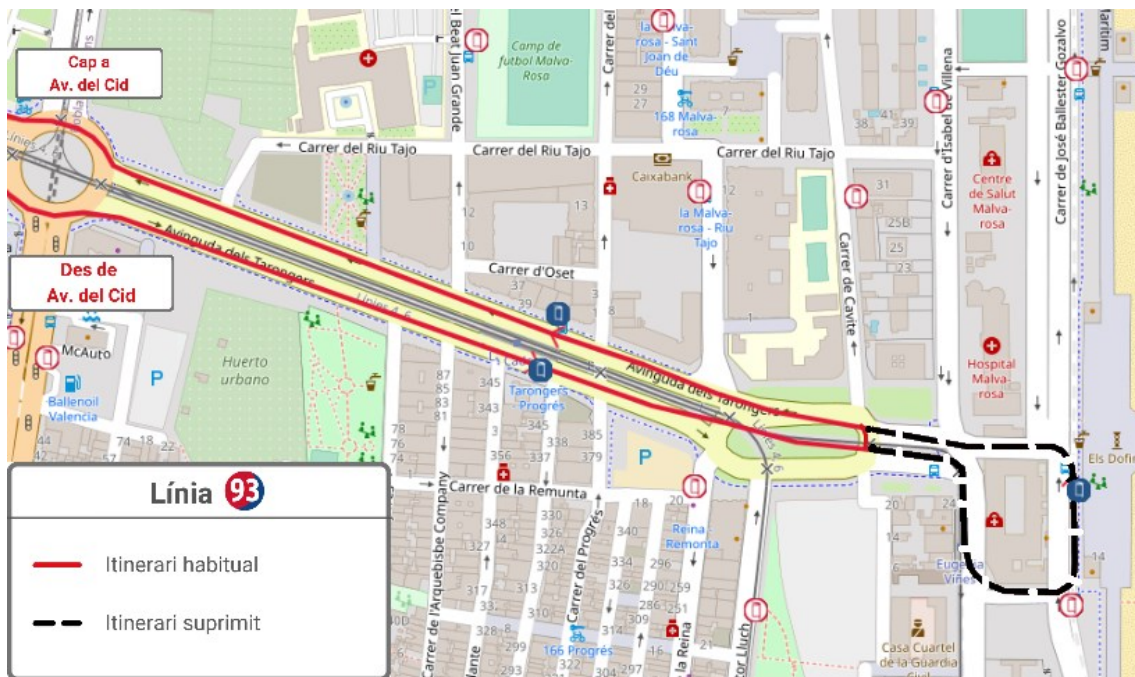
## LÍNIA 93

**Direcció Passeig Marítim:** En l'Av. del Cid circula pel túnel. \*Durant l'eixida, circula per l'Av. dels Tarongers i canvia de sentit a l'altura del carrer Cavite, on finalitza el recorregut.

**Direcció Av. del Cid:** En l'Av. dels Tarongers reprén el seu recorregut habitual. En l'Av. del Cid circula pel túnel.



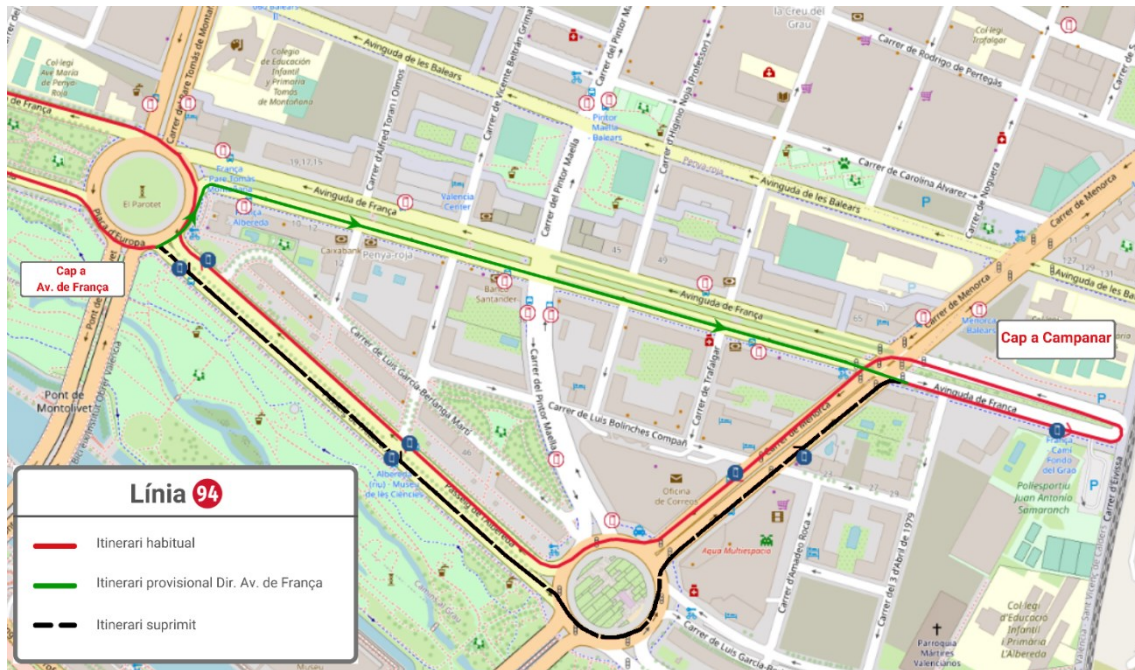
\*Durant l'eixida:



**FES CLIC ACÍ  
PER A TORNAR  
A L'INICI**

# LÍNIA 94

**Direcció Av. de França:** En la Pl. d'Europa es desvia per l'Av. de França, on finalitza el recorregut en la parada 2324 - França - Camí Fondo del Grao.

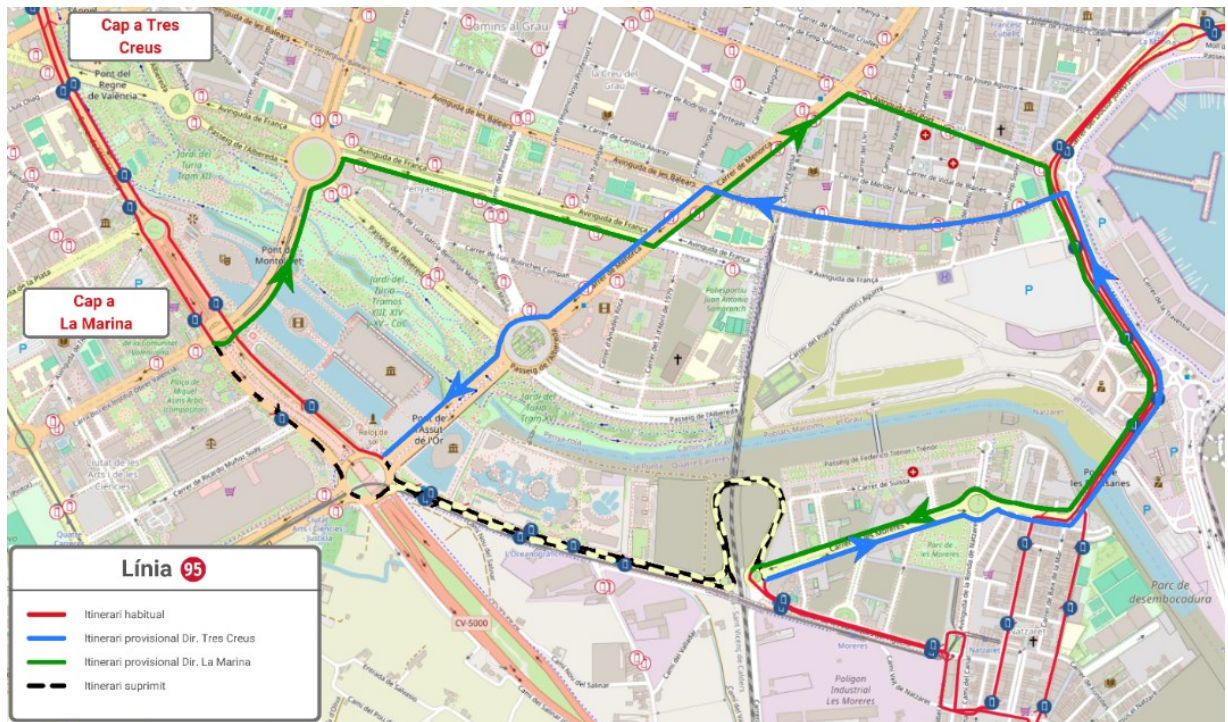


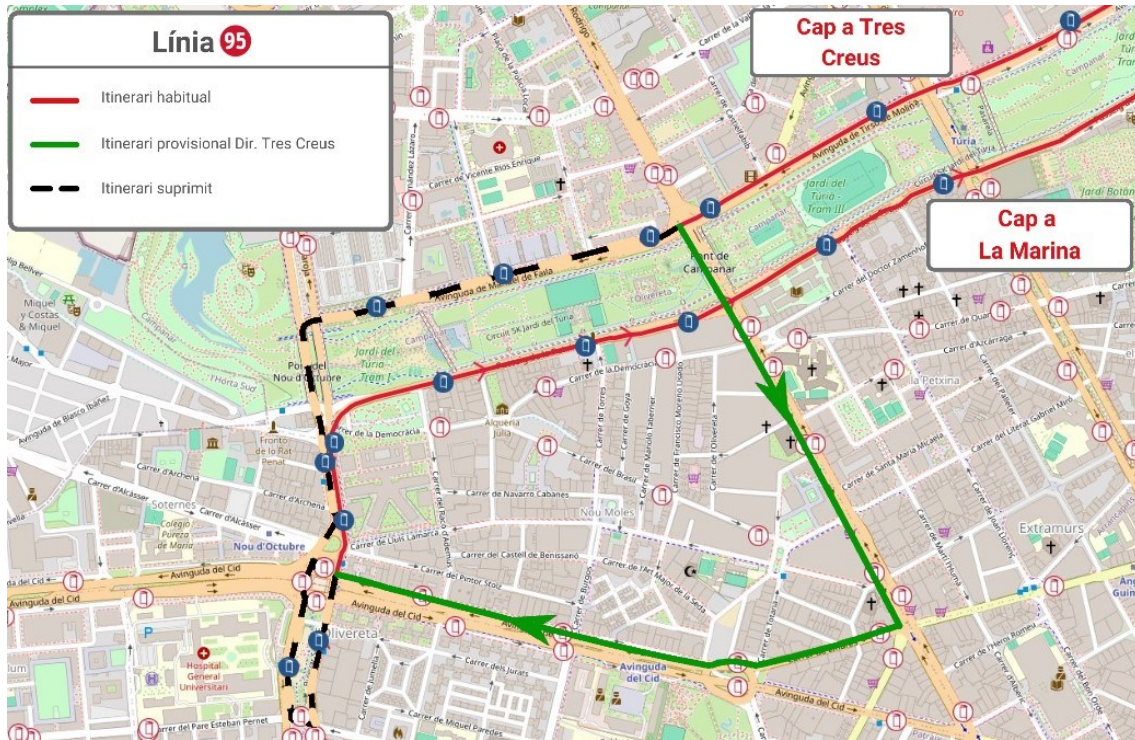
**FES CLIC ACÍ  
PER A TORNAR  
A L'INICI**

## LÍNIA 95

**Direcció Marcos Sopena:** En el carrer de l'Alcalde Reig es desvia pel Pont de Montolivet, l'Av. de França, els carrers de Menorca i Eivissa, l'Av. del Port, l'Av. de l'Enginyer Manuel Soto, el Pont de les Drassanes, el carrer de les Moreres i la rotonda cap al carrer Barraques del Figuro, on recupera la ruta.

**Direcció Tres Creus:** Circula amb normalitat fins al carrer Barraques del Figuro, on es desvia pel carrer de les Moreres, el Pont de les Drassanes, l'Av. de l'Enginyer Manuel Soto, els carrers de Joan Verdeguer i Menorca, el Pont de l'Assut de l'Or i l'Av. del Professor López Piñero, on reprén la ruta. En l'Av. de Tirso de Molina gira a l'esquerra pel Pont de Campanar, l'Av. de Pérez Galdós, el carrer de Linares, l'Av. del Cid, el carrer del Nou d'Octubre i el Passeig de la Petxina, on reprén el recorregut cap a la Marina des de la parada 2071 - Ciutat Administrativa 9 d'Octubre - Lluís Lamarca.





**FES CLIC ACÍ  
PER A TORNAR  
A L'INICI**

## LÍNIA 98

**Direcció Passeig Marítim:** \*Durant l'eixida, finalitza el seu recorregut en l'Av. dels Tarongers, en la parada 2270 - Tarongers (parell) - Metro La Cadena.

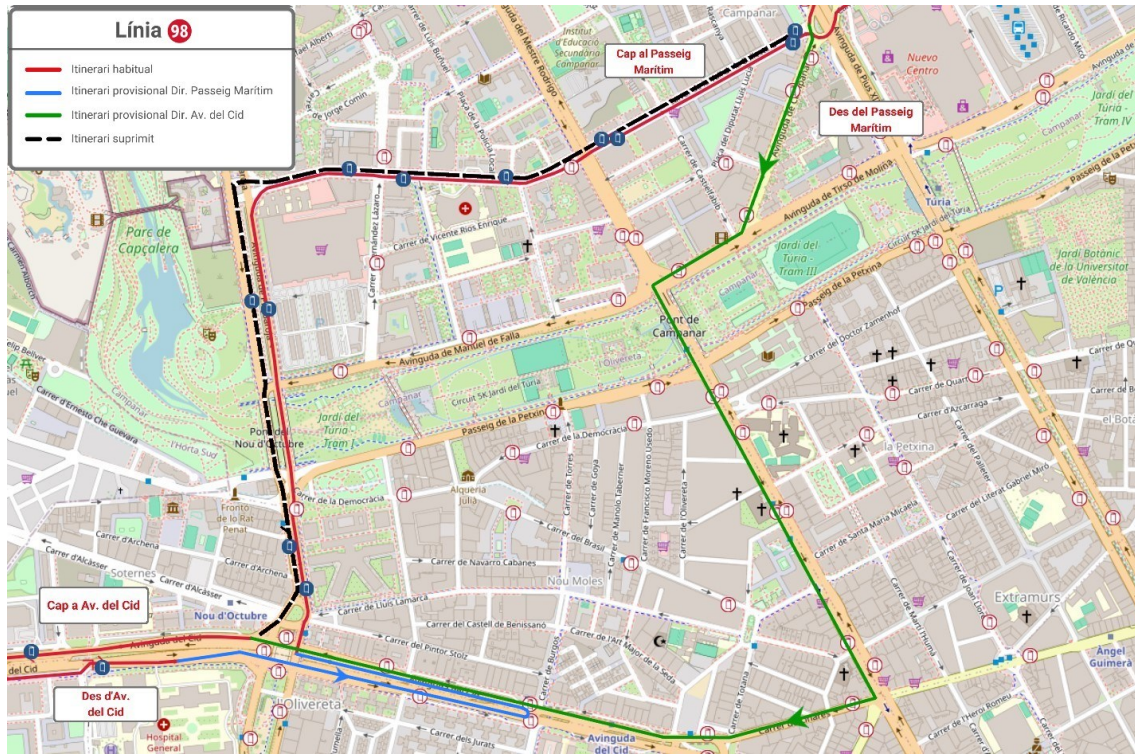
**Direcció Av. del Cid:** \*Durant l'eixida, inicia el seu recorregut en l'Av. dels Tarongers, en la parada 1551 - Tarongers (imparell) - Metro La Cadena.

**Direcció Passeig Marítim:** Des del carrer de Joaquim Ballester es desvia per l'Av. Campanar, l'Av. Pérez Galdós, el carrer de Linares i l'Av. del Cid (pel túnel), on recupera el seu itinerari habitual.

**Direcció Av. del Cid:** Inicia el seu recorregut en l'Av. del Cid (pel túnel), on realitza un canvi de sentit a l'altura del carrer de Burgos per a continuar per l'Av. del Cid i el carrer del Nou d'Octubre, on reprén la seua ruta.

\*Durant l'eixida:

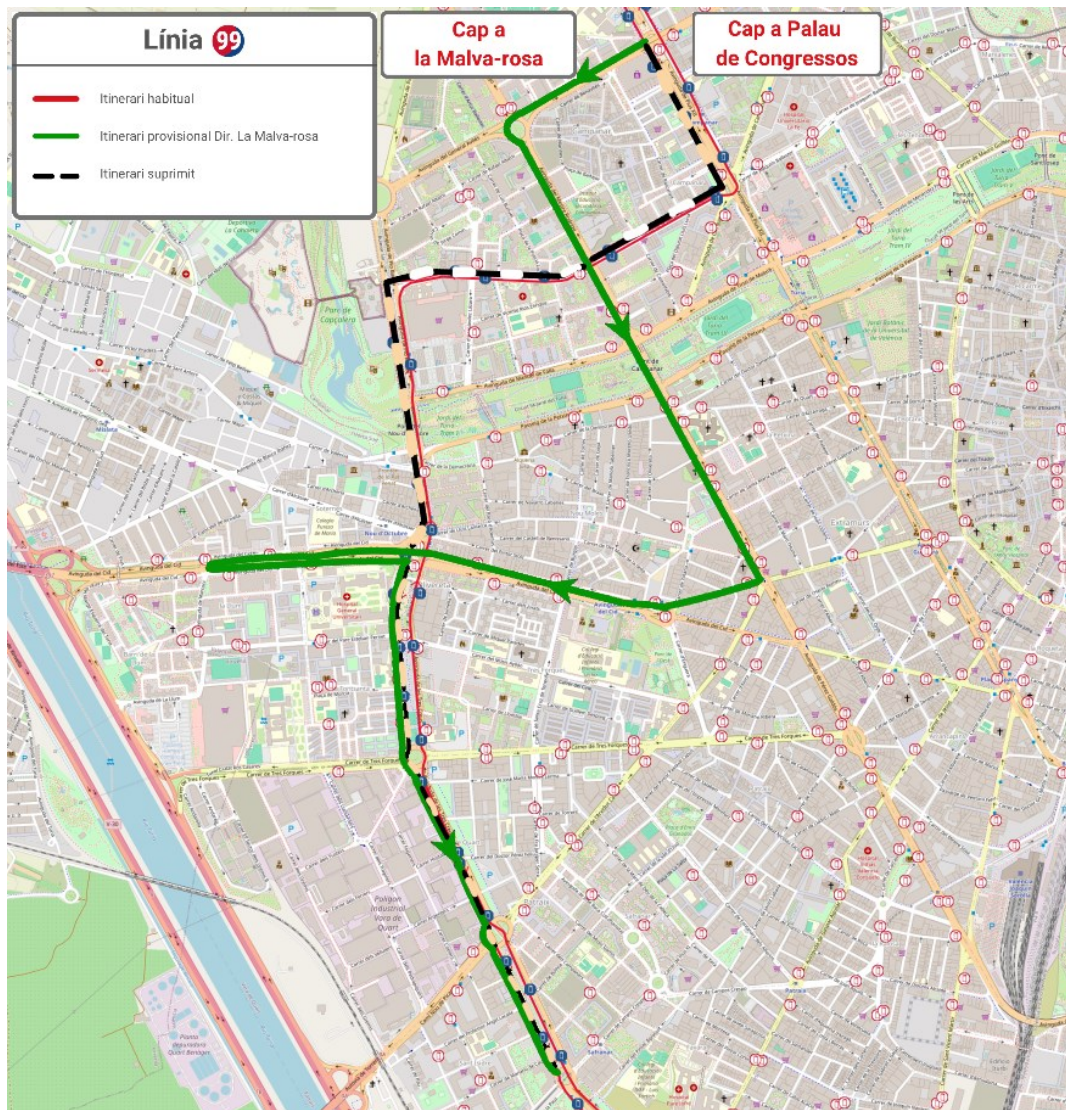


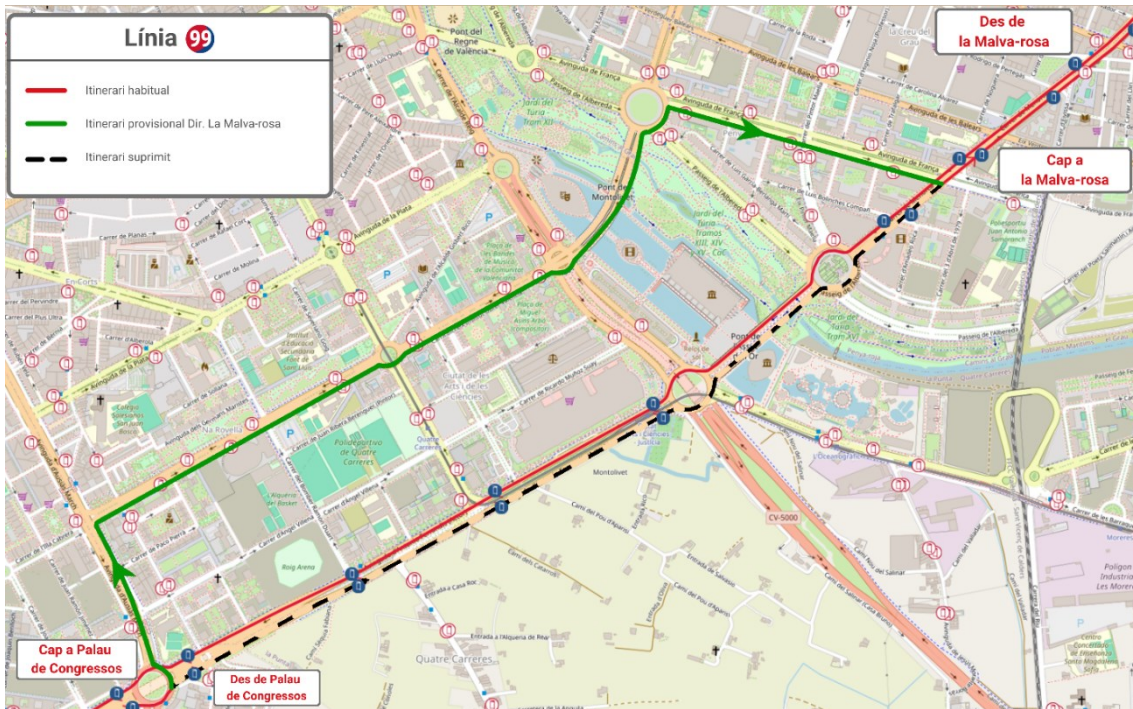


FES CLIC ACÍ  
PER A TORNAR  
A L'INICI

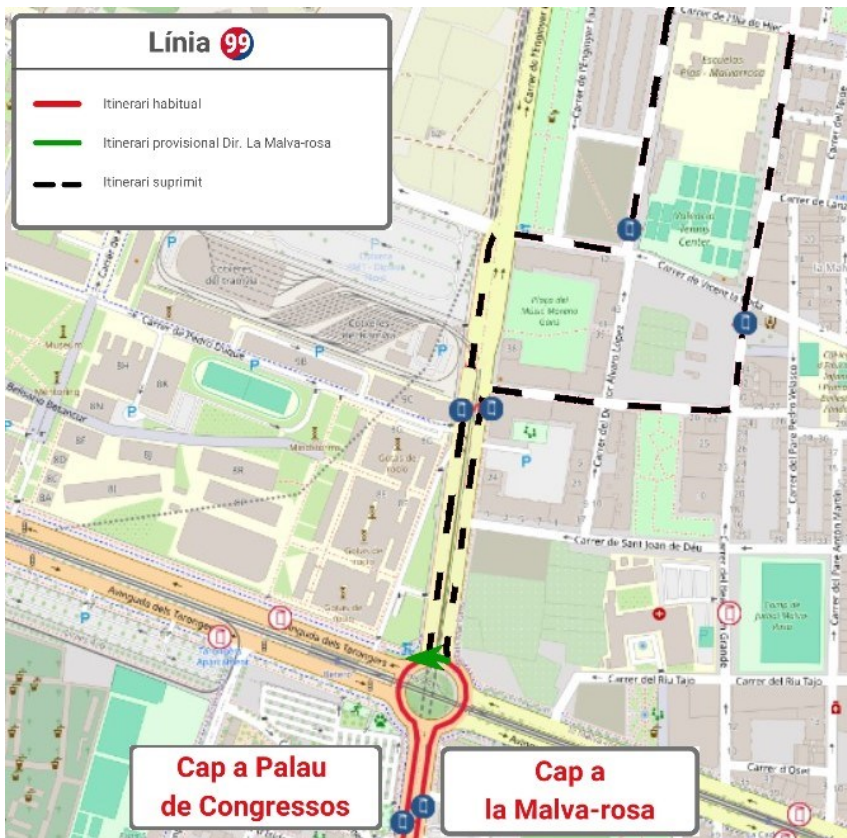
**LÍNIA 99**

**Direcció La Malva-rosa:** En l'Av. de les Corts Valencianes gira a la dreta per l'Av. del General Avilés i continua per l'Av. del Mestre Rodrigo, el Pont de Campanar, l'Av. de Pérez Galdós, el carrer de Linares i l'Av. del Cid pel túnel fins a l'altura del carrer Marconi, on realitza un canvi de sentit. Continua per l'Av. del Cid, l'Av. Tres Creus, realitzant les parades en la part exterior al carril-bus fins a l'encreuament amb Campos Crespo, on es reincorpora. Ja en la Rotonda dels Hams gira a l'esquerra per l'Av. d'Ausiàs March i continua per l'Av. dels Germans Maristes, l'Av. de l'Institut Obrer, el Pont de Montolivet, l'Av. de França i el carrer de Menorca, on reprén el recorregut des de la parada 1541 - Menorca - Balears. \*Durant l'eixida, finalitza el recorregut en la parada 1749 - Lluís Peixó - Comte Melito i reinicia la marxa en direcció contrària en la rotonda dels cactus.





\*Durant l'eixida:



**FES CLIC ACÍ  
PER A TORNAR  
A L'INICI**