


# NOUS RECORREGUTS PER LA 15K I LA 7,5K ABIERTA AL MAR

 DISSABTE, 25 D'ABRIL.


 ENTRE LES 15:30 DEL DISSABTE I LES 13:00 h DEL DIUMENGE.


 Per tasques de muntatge i desmuntatge de la carrera.

LÍNIES QUE MODIFIQUEN EL RECORREGUT PER MUNTATGE I

DESMUNTATGE:  ,  |  .

 DIUMENGE, 26 D'ABRIL.

 ENTRE LES 07:30 I LES 10:30 h.

 **ITINERARI DE LA CARRERA:** eixida en av. Manuel Soto, av. Port, carrers Serradora, Blas de Lezo, Lluís Peixó, av. Tarongers, carrer Reina, pl. Setmana Santa Marinera, carrer Dr. Marcos Sopena, Eugènia Viñes, Mediterrània, José Ballester Gozalvo, Isabel de Villena, Eugènia Viñes, Mediterrània, Dr. Marcos Sopena, pl. Setmana Santa Marinera, carrers Dr. Lluch, Séquia de la Cadena, av. Tarongers, carrers Lluís Peixó, Blas de Lezo, Serradora, av. Port, carrer Dr. J.J. Dòmine, pl. Setmana Santa Marinera, carrer Dr. J.J. Dòmine, av. Port i av. Manuel Soto a meta (ambdues carreres).

**\*Les noves rutes planificades per la 15K i la 7,5K aproximen el passatge el màxim possible als seus destins. Consulta ací totes les opcions.**

LÍNIES QUE MODIFIQUEN EL RECORREGUT DURANT LA CARRERA:

 ,  ,  ,  ,  ,  ,  ,  ,  ,  .



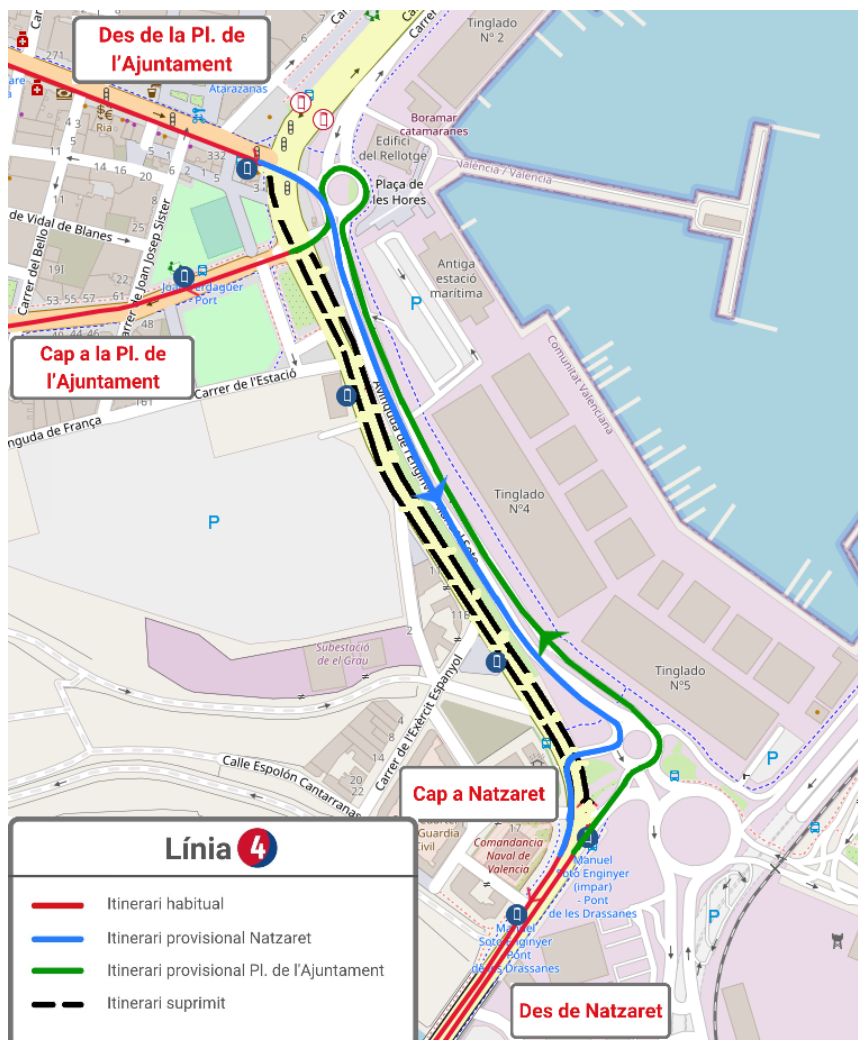
## MODIFICACIONS:

**ENTRE LES 15:30 DEL DISSABTE I LES 13:00 h DEL DIUMENGE PER TASQUES DE MUNTATGE I DESMUNTATGE:**

### LÍNIA **4**

**Direcció Pl. de l'Ajuntament:** Circula pel vial interior del port i canvia de sentit en la rotonda del rellotge per a continuar pel carrer Joan Verdeguer.

**Direcció Natzaret:** En l'av. del Port circula pel vial interior del port al pont de les Drassanes, on reprén la ruta.

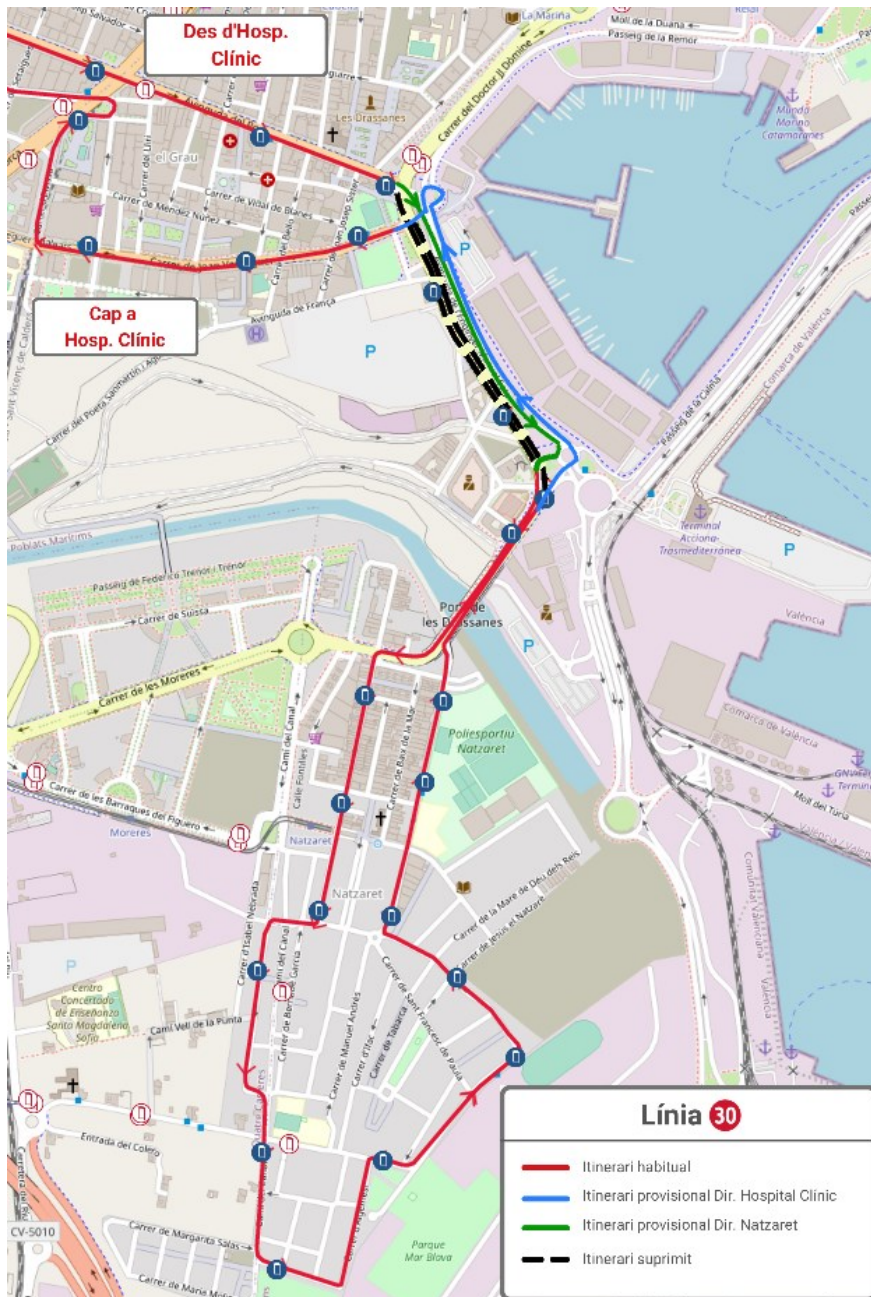


**FES CLIC ACÍ  
PER A TORNAR  
A L'INICI**

## LÍNIA 30

**Direcció Hospital Clínic:** Circula pel vial interior del port i canvia de sentit en la rotonda del rellotge per a continuar pel carrer Joan Verdeguer.

**Direcció Natzaret:** En l'av. del Port circula pel vial interior del port al pont de les Drassanes, on reprén la ruta.

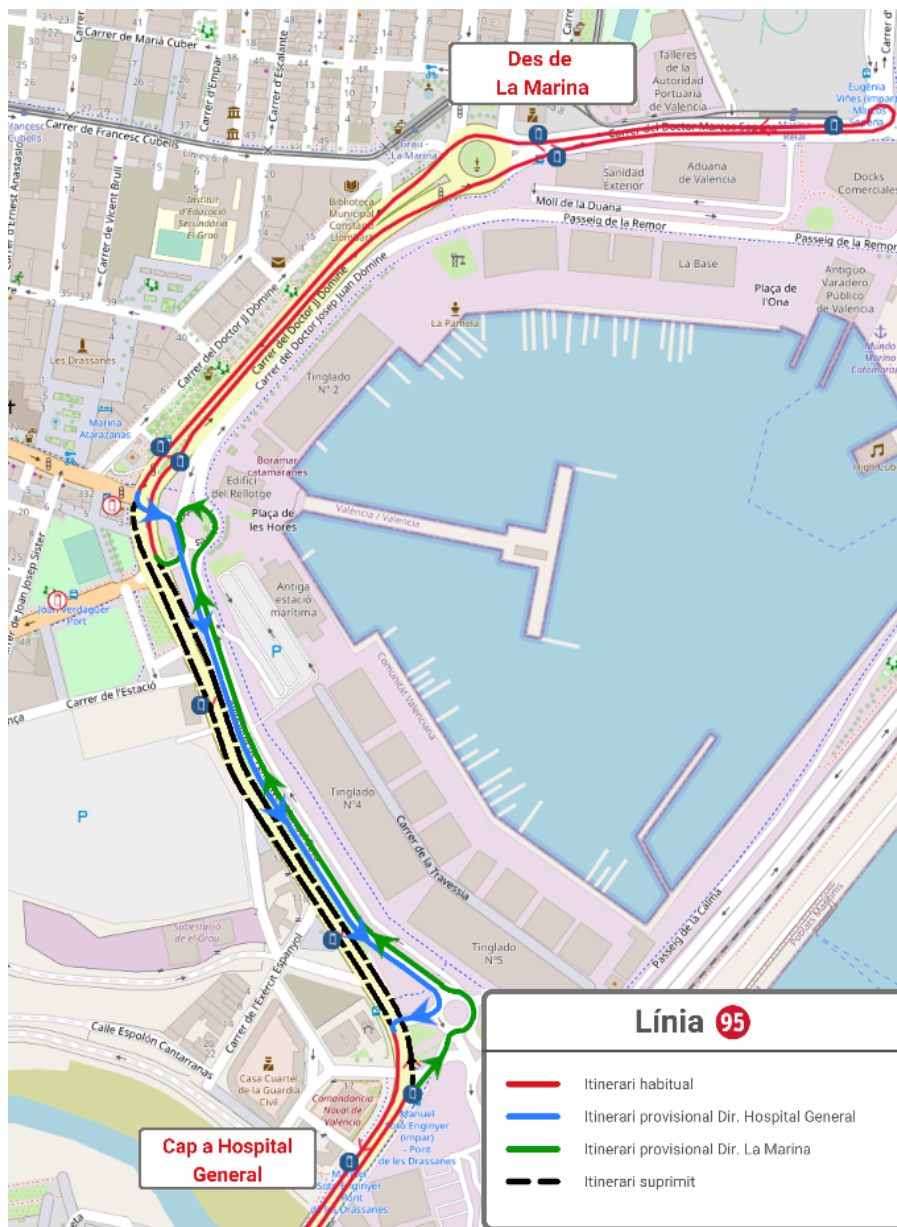


**FES CLIC ACÍ  
PER A TORNAR  
A L'INICI**

**LÍNIA 95**

**Direcció La Marina:** Circula pel vial interior del port i canvia de sentit en la rotonda del rellotge per a continuar pel carrer del Doctor J.J. Dòmine.

**Direcció Hospital General:** En el carrer del Doctor J.J. Dòmine es desvia per la rotonda del rellotge cap al vial interior del port fins al pont de les Drassanes, on reprén la ruta.



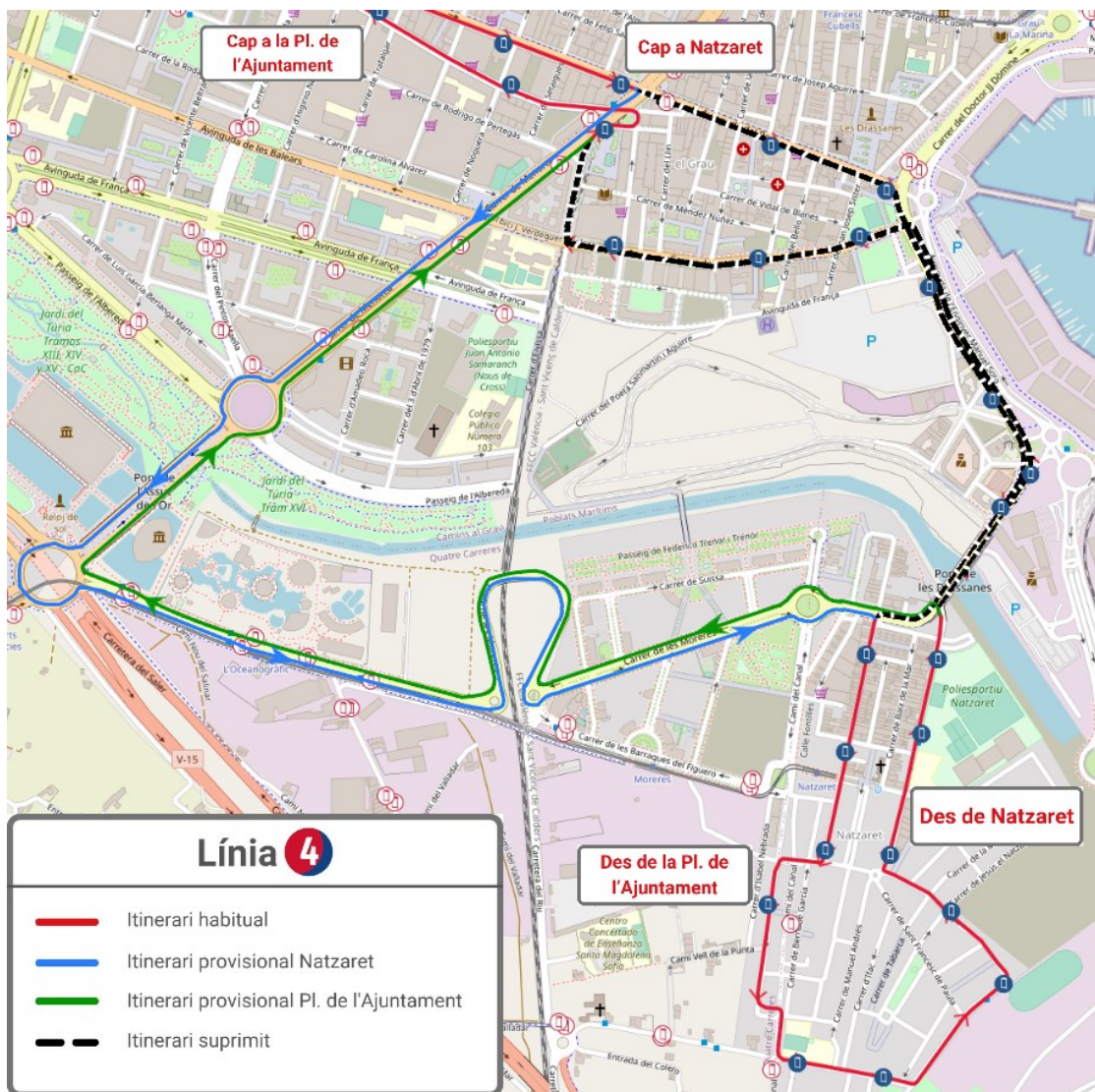
**FES CLIC ACÍ  
PER A TORNAR  
A L'INICI**

## MODIFICACIONS DURANT LA CARRERA:

### LÍNIA **4**

**Direcció Pl. de l'Ajuntament:** En el carrer del Parc de Natzaret es desvia pel camí de les Moreres, el carrer Eduardo Primo Yúfera, el pont de l'Assut de l'Or o els carrers Menorca i Eivissa, des d'on reprén la ruta.

**Direcció Natzaret:** En l'av. del Port es desvia pel carrer Menorca, el pont de l'Assut de l'Or, el carrer Eduardo Primo Yúfera, el camí de les Moreres i el carrer Major, on recupera el recorregut.



FES CLIC ACÍ  
PER A TORNAR  
A L'INICI

## LÍNIA 19 (zona de La Malva-rosa suprimida)

**Direcció La Malva-rosa:** En el carrer Menorca canvia de sentit en el bucle del carrer Eivissa per a finalitzar el recorregut en el carrer Menorca.

**Direcció Estació del Nord:** Reinicia la ruta des del carrer Menorca.

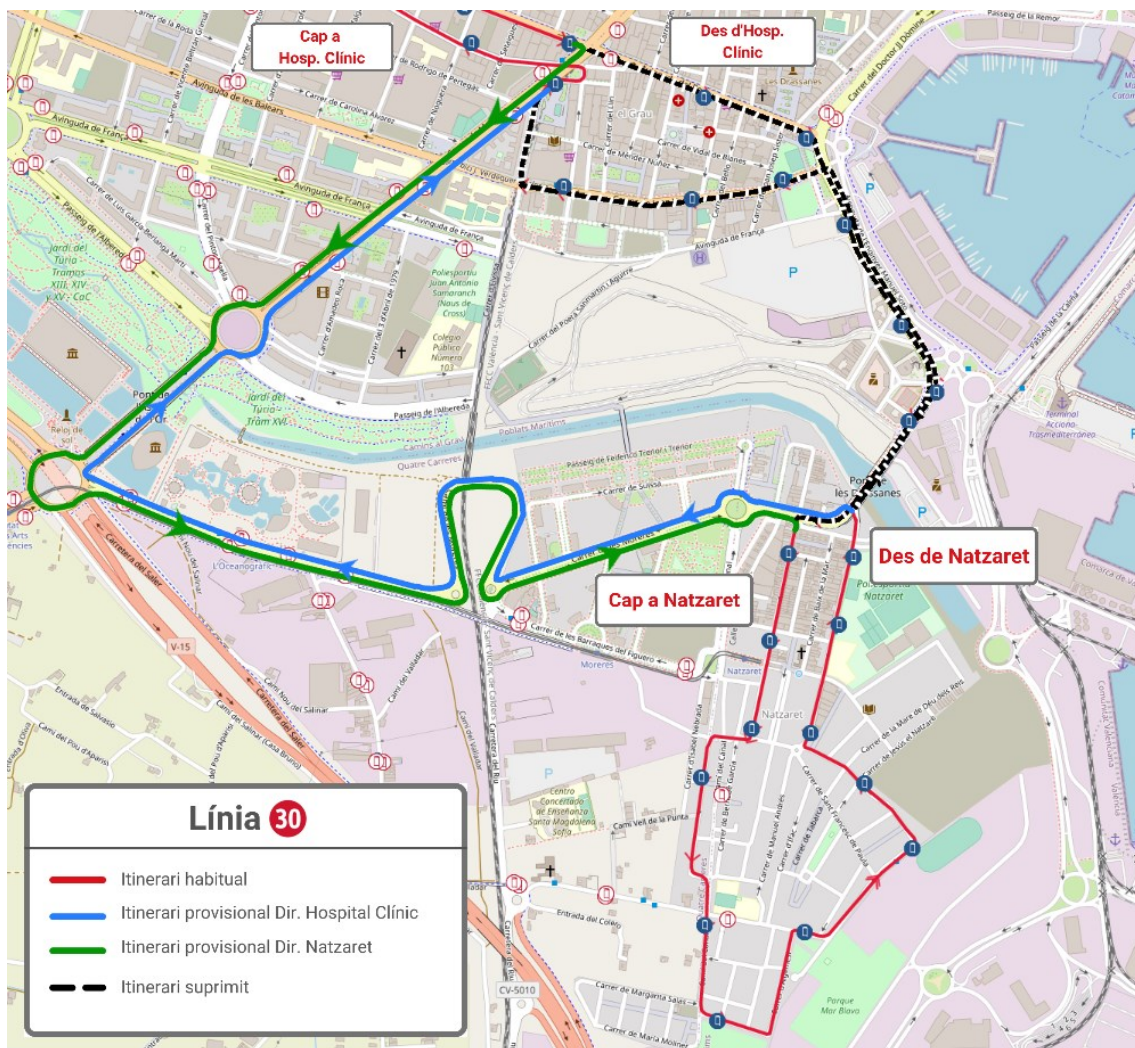


**FES CLIC ACÍ  
PER A TORNAR  
A L'INICI**

## LÍNIA 30

**Direcció Hospital Clínic:** En el carrer del Parc de Natzaret es desvia pel camí de les Moreres, el carrer Eduardo Primo Yúfera, el pont de l'Assut de l'Or o els carrers Menorca i Eivissa, des d'on reprén la ruta.

**Direcció Natzaret:** En l'av. del Port es desvia pel carrer Menorca, el pont de l'Assut de l'Or, el carrer Eduardo Primo Yúfera, el camí de les Moreres i el carrer Major, on recupera el recorregut.

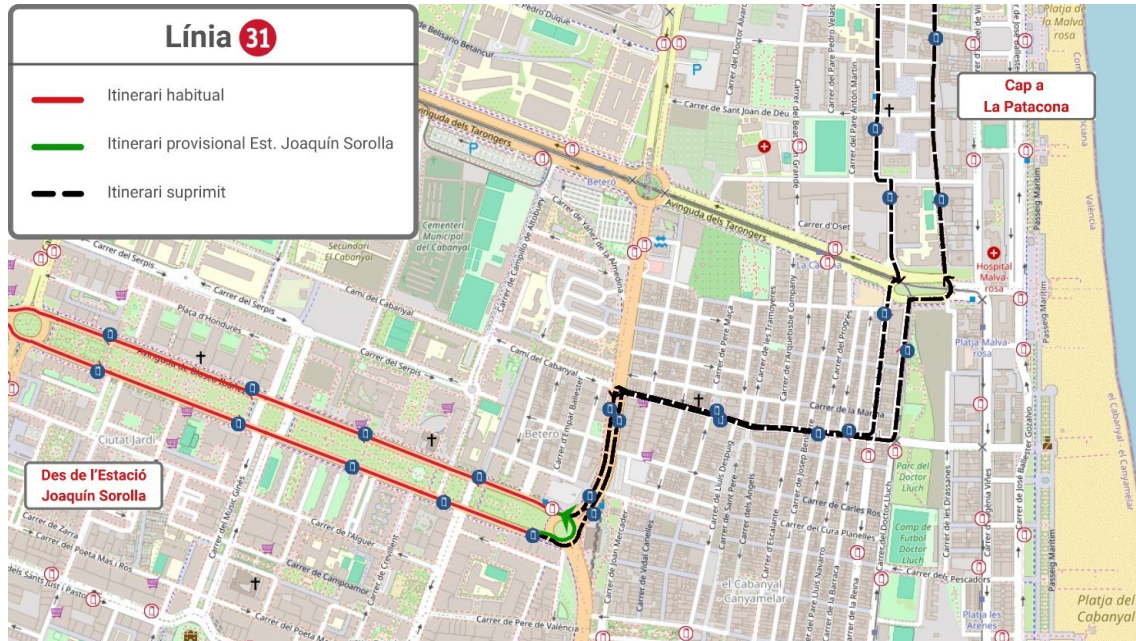


FES CLIC ACÍ  
PER A TORNAR  
A L'INICI

## LÍNIA 31 (zona de La Patacona suprimida)

**Direcció La Patacona:** Finalitza el recorregut en l'av. Blasco Ibáñez.

**Direcció Estació Joaquín Sorolla:** Canvia de sentit en la rotonda de l'Estació del Cabanyal i reprén la ruta de nou per l'av. Blasco Ibáñez.

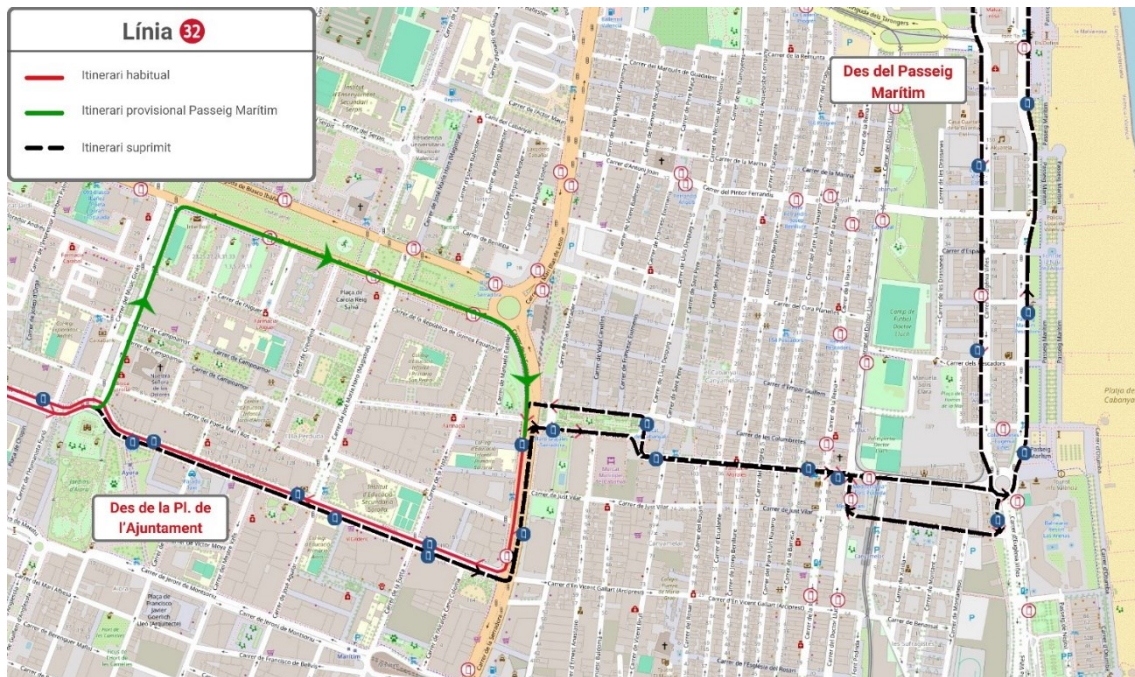


**FES CLIC ACÍ  
PER A TORNAR  
A L'INICI**

## LÍNIA 32 (zona del Passeig Marítim suprimida)

**Direcció Passeig Marítim:** En el carrer dels Sants Just i Pastor es desvia pel carrer del Músic Ginés, l'av. Blasco Ibáñez i el carrer de la Serradora, on finalitza el recorregut.

**Direcció Pl. de l'Ajuntament:** Inicia el recorregut cap al centre des del carrer de la Serradora.

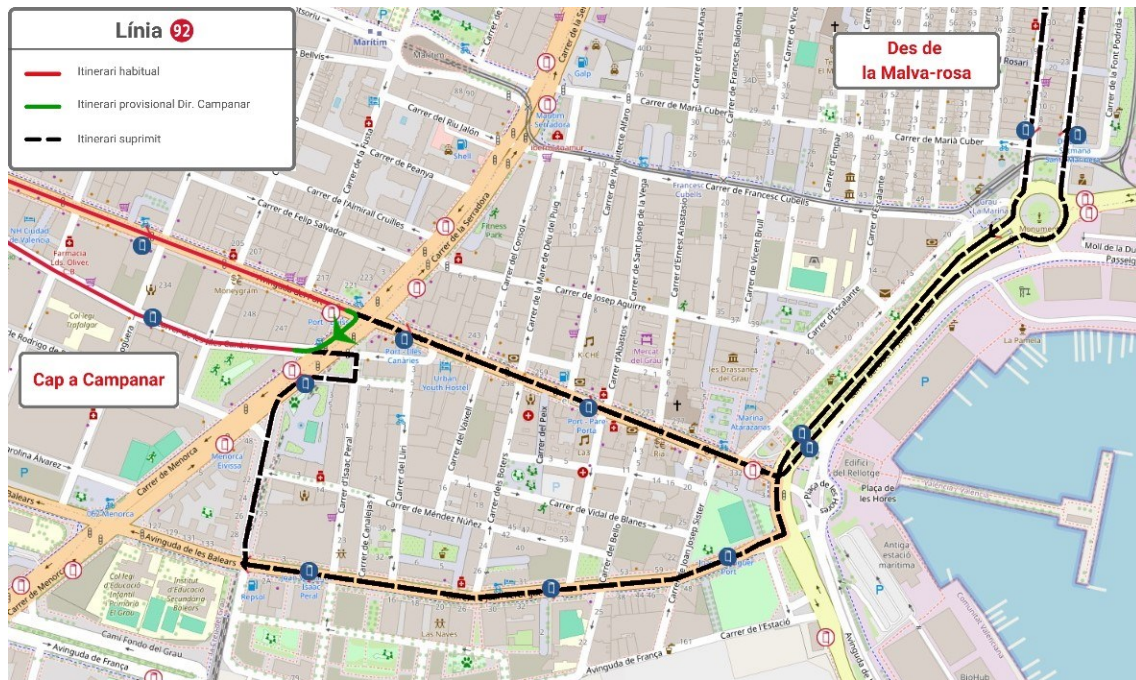


**FES CLIC ACÍ  
PER A TORNAR  
A L'INICI**

## LÍNIA 92 (zona de La Malva-rosa suprimida)

**Direcció La Malva-rosa:** Finalitza la ruta en l'av. del Port.

**Direcció Campanar:** Inicia el recorregut en l'av. del Port i es desvia pels carrers Eivissa i Illes Canàries, des d'on repren la ruta.

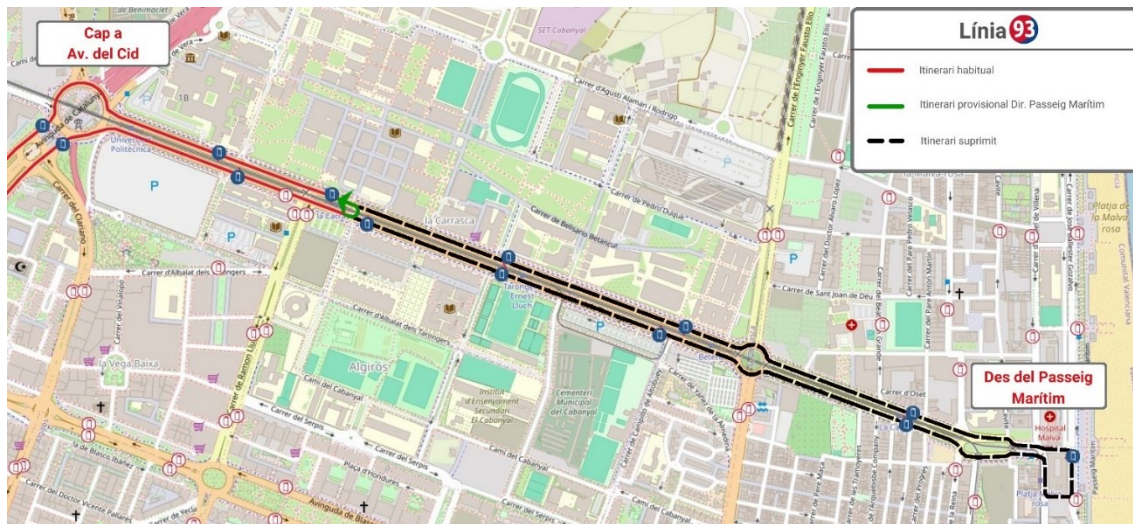


**FES CLIC ACÍ  
PER A TORNAR  
A L'INICI**

## LÍNIA 93 (zona del Passeig Marítim suprimida)

**Direcció Passeig Marítim:** Finalitza la ruta en l'av. dels Tarongers, a l'altura del carrer Ramón Lull.

**Direcció Av. Cid:** Canvia de sentit en l'av. dels Tarongers, des d'on recupera el recorregut habitual.

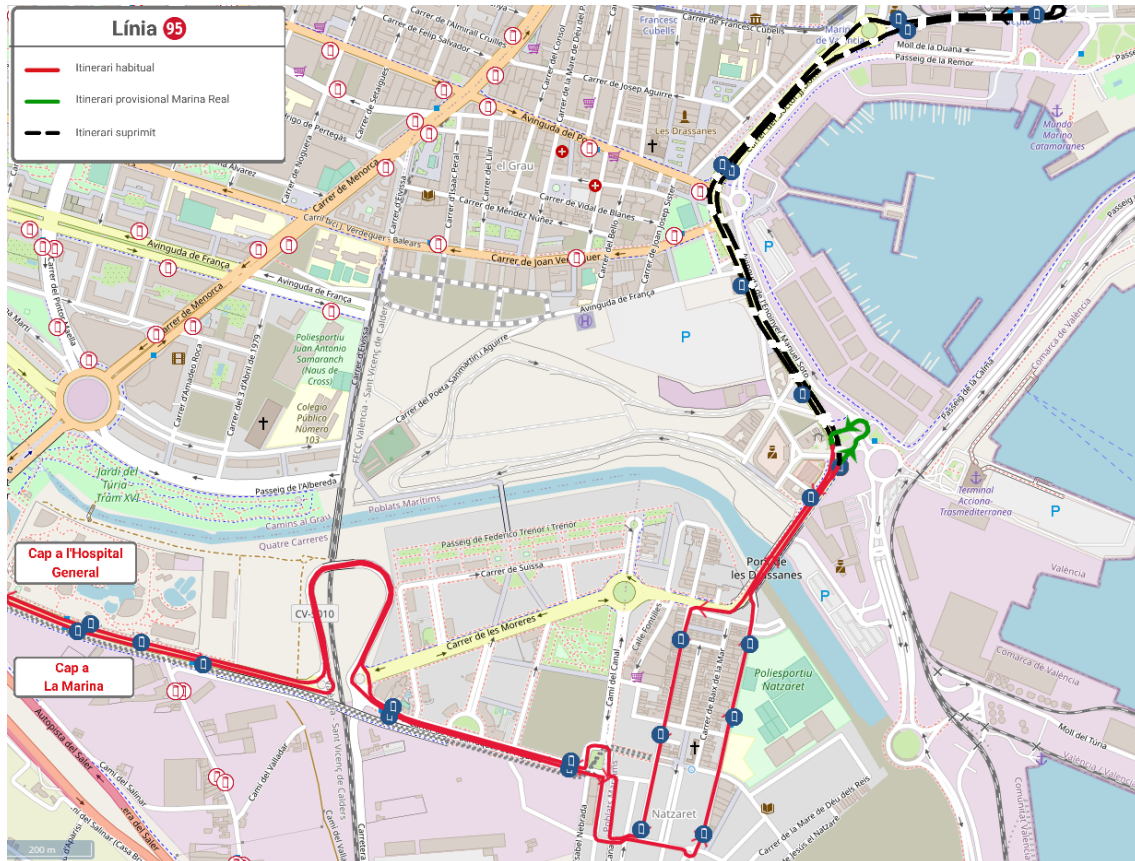


FES CLIC ACÍ  
PER A TORNAR  
A L'INICI

# LÍNIA 95

**Direcció La Marina:** Finalitza el recorregut després del pont de les Drassanes, en la rotonda del port.

**Direcció Hospital General:** Canvia de sentit en la rotonda del port i reinicia la ruta de nou des del pont de les Drassanes.

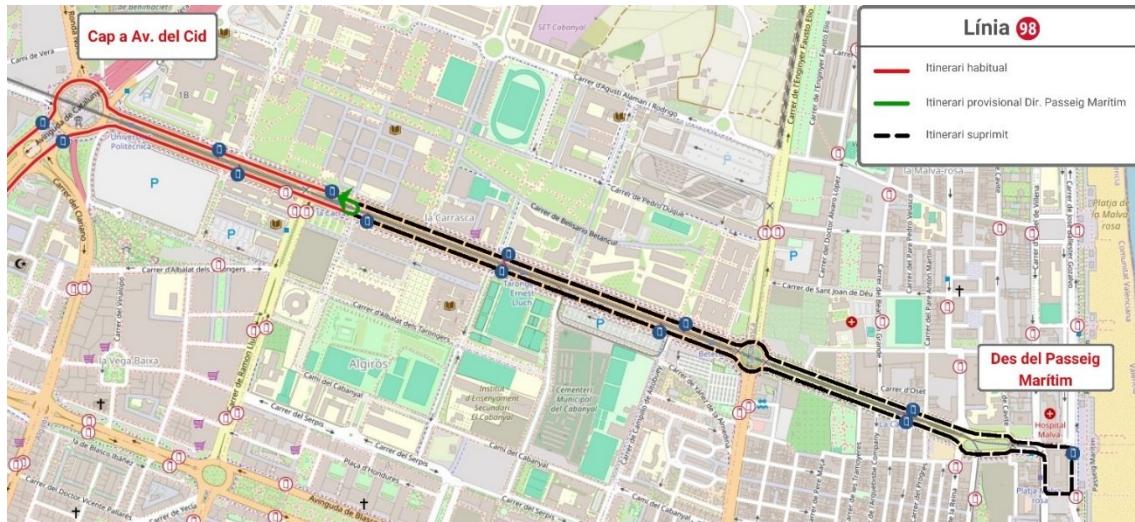


**FES CLIC ACÍ  
PER A TORNAR  
A L'INICI**

## LÍNIA 98 (zona del Passeig Marítim suprimida)

**Direcció Passeig Marítim:** Finalitza la ruta en l'av. dels Tarongers, a l'altura del carrer Ramón Llull.

**Direcció Av. Cid:** Canvia de sentit en l'av. dels Tarongers, des d'on recupera el recorregut habitual.



**FES CLIC ACÍ  
PER A TORNAR  
A L'INICI**

